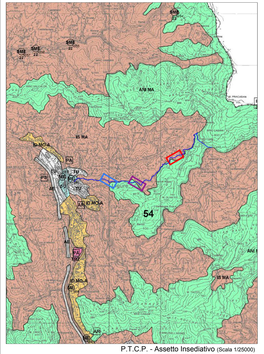

P.T.C.P. - Assetto Insediativo (Scala 1/25000)
Ambito territoriale: 54 - VALLE STURA
(Zona: IS-MA, Componente: IS - Insediamento sparso, Regime normativo: MA - Mantenimento)

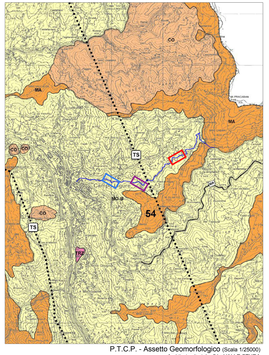

P.T.C.P. - Assetto Geomorfologico (Scala 1/25000)
Ambito territoriale: 54 - VALLE STURA
(Zona: MO-B, Regime normativo: MO-B - Modificabilità tipo B)

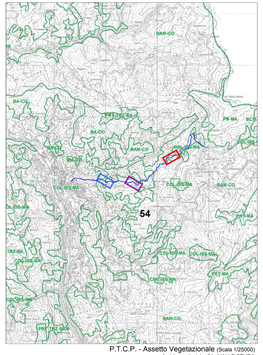

P.T.C.P. - Assetto Vegetazionale (Scala 1/25000)
Ambito territoriale: 54 - VALLE STURA
(Zona: COL-ISS-MA, Comp.: COL ISS - Insediamenti sparsi serra, Regime norm.: MA - Mantenimento)
(Zona: BAM-CO, Comp.: BAM - Bosco di angiosperme mesofile, Regime norm.: CO - Consolidamento)

Orientamento

Legenda:

- TRACCIATO VIABILITA' - Via Vecchia delle Capanne
- LOCALIZZAZIONE PLANIMETRICA INTERVENTO N° 1 Adeguamento della viabilità Via Vecchia delle Capanne
- LOCALIZZAZIONE PLANIMETRICA INTERVENTO N° 2 Adeguamento della viabilità Via Vecchia delle Capanne
- LOCALIZZAZIONE PLANIMETRICA INTERVENTO N° 3 Adeguamento della viabilità Via Vecchia delle Capanne

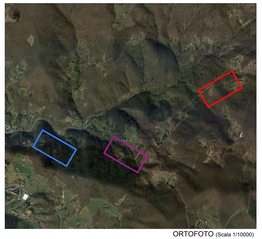

ORTOFOTO (Scala 1/10000)

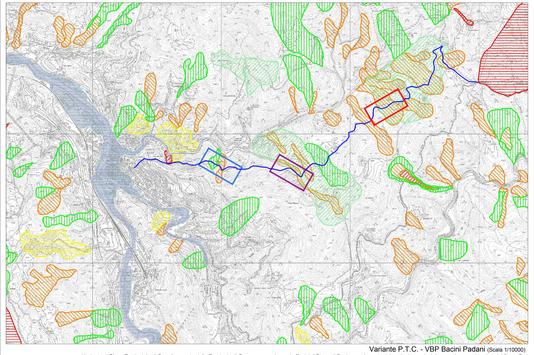

Variante P.T.C. - VBP Bacini Padani (Scala 1/10000)

Variante al Piano Territoriale di Coordinamento della Provincia di Genova con valore ed effetti del Piano di Bacino per la parte del territorio provinciale compresa nel bacino del fiume Po

- Aree interessate da frane quiescenti (fq) (pericolosità elevata)
- Aree interessate da frane stabilizzate (fs) (pericolosità media o moderata)
- Aree soggette a deformazioni gravitative profonde di versante (DGPV) (pericolosità moderata)

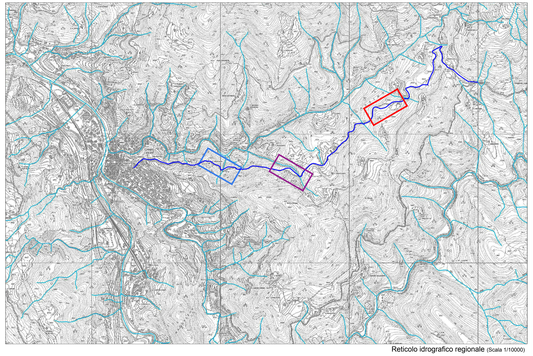

Reticolo idrografico regionale (Scala 1/10000)

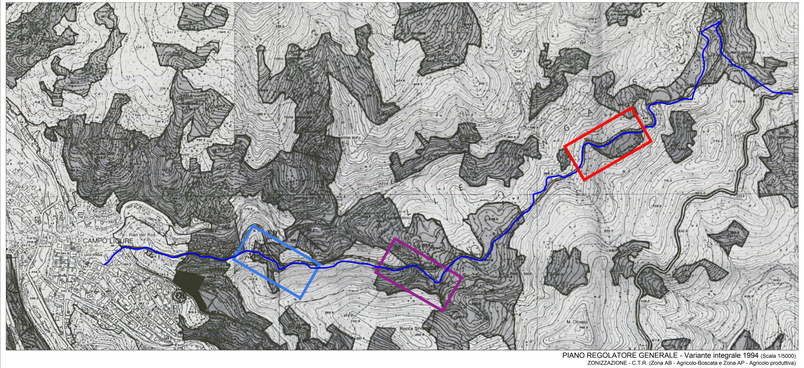

PIANO REGOLATORE GENERALE - Variante integrale 1994 (Scala 1:5000)
ZONIZZAZIONE - C.T.R. (Zona AB - Agricolo-Boscata e Zona AP - Agricolo produttiva)

REGIONE LIGURIA
CITTA' METROPOLITANA DI GENOVA

COMUNE DI CAMPO LIGURE

Intervento di adeguamento della viabilità Via Vecchia delle Capanne

Localizzazione dell'intervento:
Via Vecchia delle Capanne - 16013 Campo Ligure (GE)

Oggetto dell'intervento:
PROGETTO ESECUTIVO

Oggetto della Tavola:
STRALCI CARTOGRAFICI:
- P.T.C.P. (Assetto Insediativo, Assetto Geomorfologico, Assetto Vegetazionale)
- Variante P.T.C. - VBP Bacini Padani
- Reticolo idrografico regionale
- PIANO REGOLATORE GENERALE

Scala: Varie

Data: Giugno 2019

N. Tavola: 01

Il Progettista:
Studio Tecnico
Geom. CLAUDIO PICCARDO
P.zza V. Emanuele II, 112 - 16013 Campo Ligure (GE)
C.F. PCCCLD62E28B638Y P.I. 02664810104
tel. / fax. : +39 010 920023
e-mail: studiotecnico.piccardo@gmail.com
e-mail [pec]: claudio.piccardo@geopec.it

Il Responsabile del Procedimento:
Geom. ENRICO OLIVERI
Resp. Area Tecnica del Comune di Campo Ligure
Piazza Matteotti, 3 - 16013 Campo Ligure (GE)
tel.: +39 010 921003 - 920480 / fax: +39 010 920963
e-mail: info@comune.campoligure.ge.it
e-mail [pec]: info@pec.comune.campo-ligure.ge.it

Timbro e firma:

Timbro e firma: