



CITTA' METROPOLITANA DI GENOVA

DIREZIONE TERRITORIO E MOBILITA'
SERVIZIO PROGRAMMAZIONE E COORDINAMENTO VIABILITA'
UFFICIO LAVORI PUBBLICI

CODICE COMMESSA: 07/17-BP

S.P. 8 DI VOBBIA

Riqualificazione e messa in sicurezza delle infrastrutture stradali della CM di Genova, per il miglioramento della mobilità pubblica e privata, per il collegamento tra i centri abitati, per la fruibilità dell'entroterra.

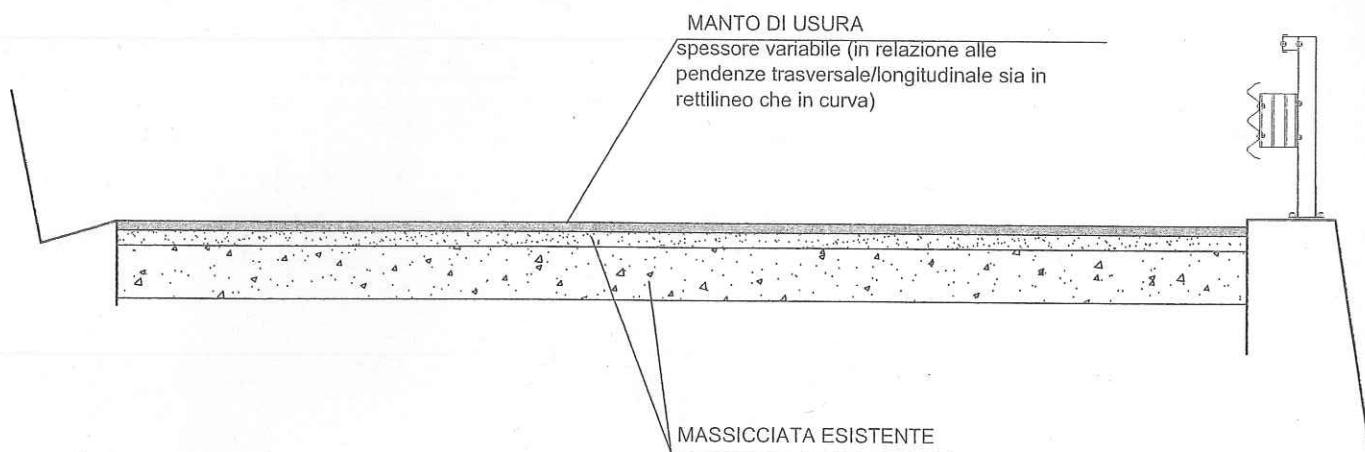
Lavori di risagomatura del piano viabile e di riqualificazione della scarpata prospiciente la strada provinciale in Comune di Vobbia e Isola del Cantone.

PROGETTO ESECUTIVO ELABORATI/SCHEMI GRAFICI SCHEMI GRAFICI

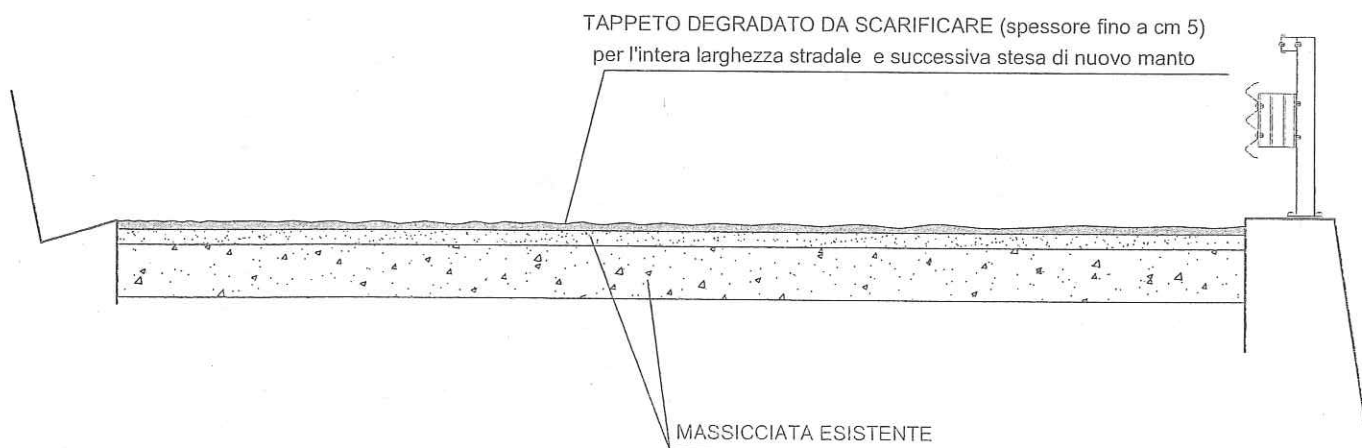
REDATTO DA: Geom. Francesco Benzi		I PROGETTISTI: Geom. Francesco Benzi		ALLEGATO N° 2	
				TAVOLA B	
ASSISTENZA ALLA PROGETTAZIONE:		IL RESPONSABILE D'UFFICIO: Ing. Stefano Belfiore		SCALA	
		IL RESPONSABILE DEL PROCEDIMENTO: Ing. Stefano Belfiore		DATA: 19 GEN. 2018	
CONTROLLATO	SIGLA BNZ	DATA 19 GEN. 2018	AGGIORNATO	SIGLA	DATA
APPROVATO	SIGLA BLF	DATA 19 GEN. 2018	AGGIORNATO	SIGLA	DATA

SCHEMI SEZIONI TIPO PAVIMENTAZIONE STRADALE (sovrastruttura)

STESA TAPPETO A PASSATA UNICA SENZA ASPORTAZIONE MANTO ESISTENTE

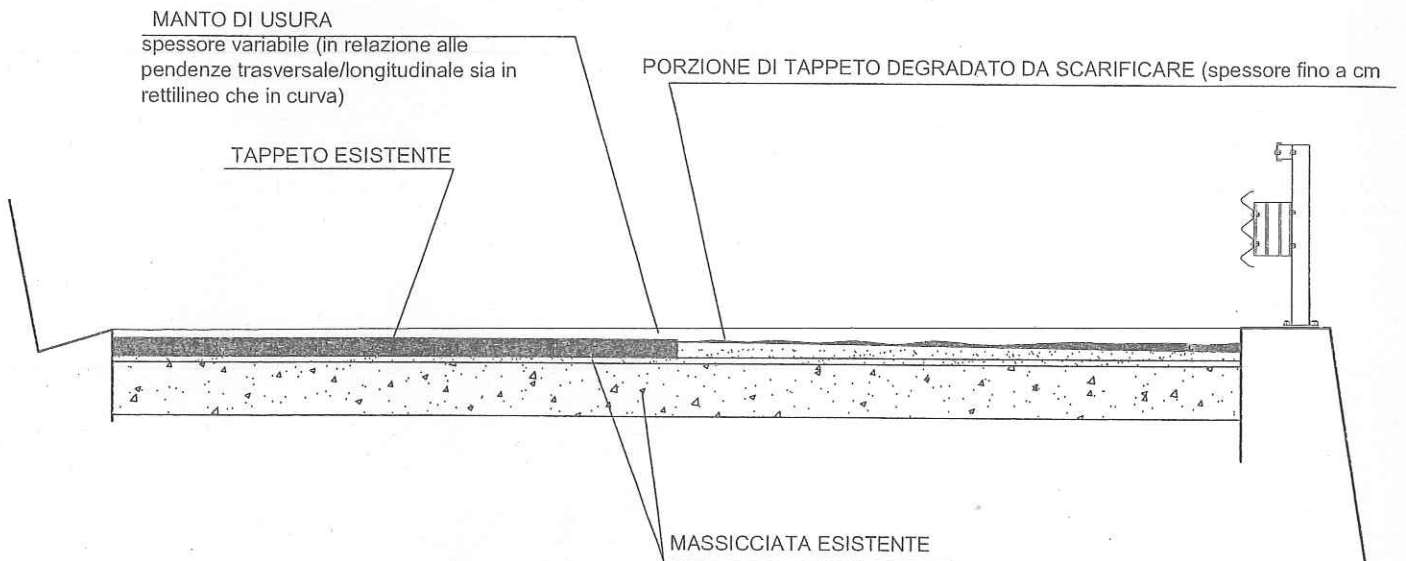


STESA TAPPETO A PASSATA UNICA PREVIA ASPORTAZIONE TOTALE DEL VECCHIO MANTO

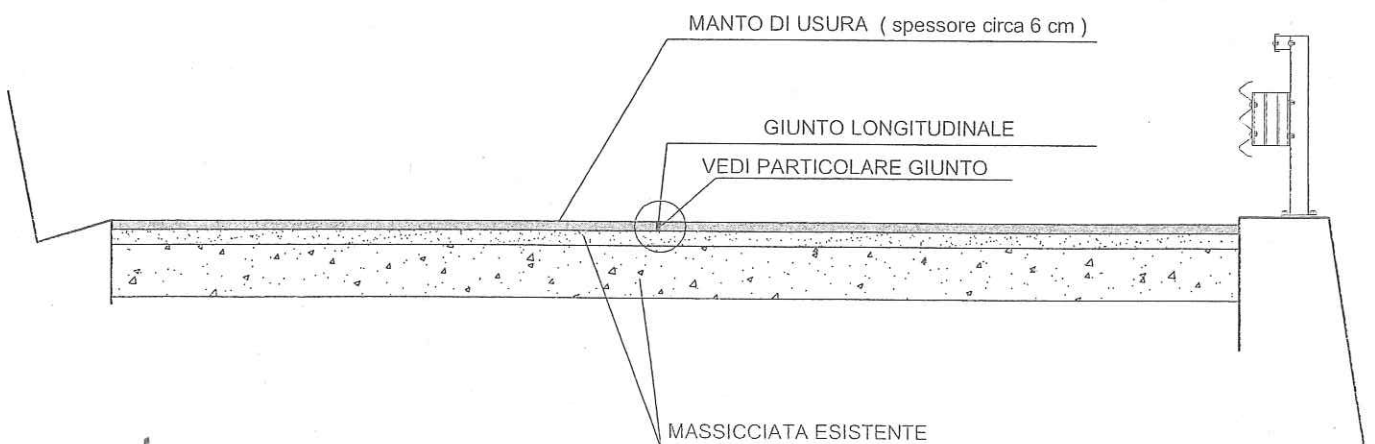


SCHEMI SEZIONI TIPO PAVIMENTAZIONE STRADALE (sovrastruttura)

STESA TAPPETO A PASSATA UNICA PREVIA ASPORTAZIONE PARZIALE DEL VECCHIO MANTO

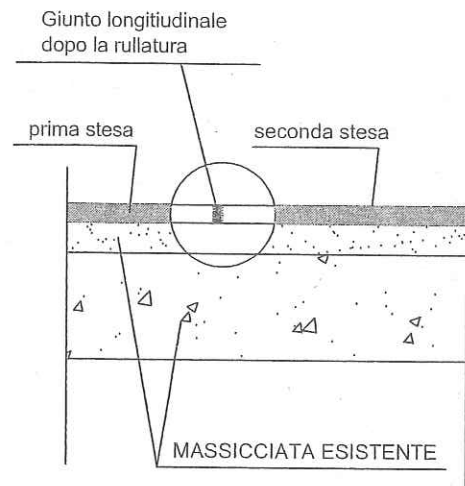
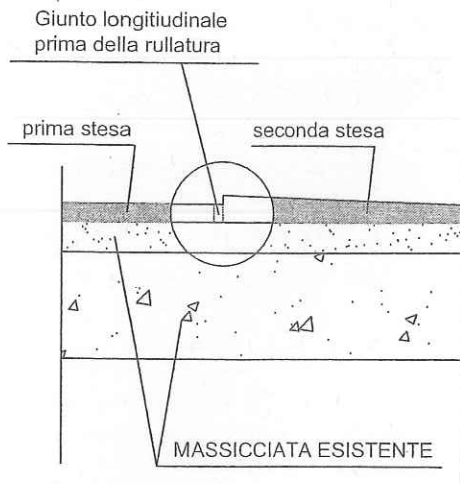


STESA TAPPETO A DOPPIA PASSATA CON GIUNTO LONGITUDINALE



PARTICOLARI GIUNTI

GIUNTO LONGITUDINALE



GIUNTO TRASVERSALE

RACCORDO TRA NUOVA PAVIMENTAZIONE E VIABILITA' ESISTENTE

