

GAVITELLI ORMEGGIO  
MOORING BUOYS



NATANTI - BOATS < 10 m.lft



IMBARCAZIONI - BOATS > 10 m.lft

ZONA C

Da Punta Cannette a Punta Chiappa escluso il canale di accesso di Porto Pidocchio

From Punta Cannette to Punta Chiappa excluding the access corridor of Porto Pidocchio

ZONA B

Da Punta Chiappa a Punta del Faro di Portofino escluso il canale di accesso a San Fruttuoso

From Punta Chiappa to Punta del Faro di Portofino excluding the access corridor of San Fruttuoso

ZONA A

ZONA B

Da Punta Chiappa a Punta del Faro di Portofino escluso il canale di accesso a San Fruttuoso

From Punta Chiappa to Punta del Faro di Portofino excluding the access corridor of San Fruttuoso

# AREA MARINA PROTETTA PORTOFINO PORTOFINO MARINE PROTECTED AREA

## NAUTICA DA DIPORTO E ORMEGGIO RECREATIONAL BOATING AND MOORING



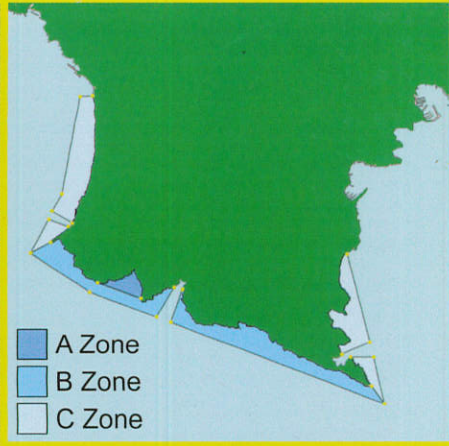
NAUTICA  
RECREATIONAL BOATING



ORMEGGIO  
MOORING



PESCA  
FISHING



A Zone  
B Zone  
C Zone

### Santa Margherita Ligure

SEGNALAMENTI



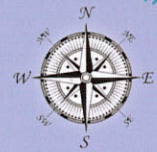

DELIMITAZIONE

- segnalamenti signal buoys
- zone di ormeggio mooring areas
- ormeggio natanti mooring boats < 10 m.lft
- ormeggio imbarcazioni mooring boats > 10 m.lft

Da Punta Pedale a Punta del Faro di Portofino escluso il canale di accesso a Portofino

ZONA C

From Punta Pedale to Punta del Faro di Portofino, excluding the access corridor of Portofino



0 250 500 1.000 metri