

SCHEMA N..... NP/14436
DEL PROT. ANNO 2018



REGIONE LIGURIA - Giunta Regionale

Segreteria Generale
Staff affari Giunta - Settore

SEDUTA DELLA GIUNTA REGIONALE : N 3504 del 26/06/2018

N. 467

IN DATA 26/06/2018

OGGETTO : Accertamento risultati di raccolta differenziata e risultati di riciclaggio raggiunti nell'anno 2017 dai Comuni della Liguria.

CERTIFICAZIONE DELLE RISULTANZE DELL'ESAME DELL'ATTO

Si **ATTESTA** che nel corso dell'odierna seduta della Giunta Regionale, **PRESIDENTE** Giovanni Toti, con la partecipazione dei seguenti Componenti, che si sono espressi in conformità di quanto a fianco di ciascuno indicato:

PRESENTI	ASSENTI	I COMPONENTI DELLA GIUNTA - SIGNORI	VOTI ESPRESSI		
			FAVOR	ASTEN	CONTR
X		Giovanni Toti - Presidente	X		
X		Sonia Viale - Vice Presidente	X		
	X	Andrea Benveduti - Assessore			
X		Giovanni Berrino - Assessore	X		
	X	Ilaria Cavo - Assessore			
X		Giacomo Rauli Giampedrone - Assessore	X		
X		Stefano Mai - Assessore	X		
X		Marco Scajola - Assessore	X		
6	2		6		

RELATORE alla Giunta Giacomo Rauli Giampedrone e con l'assistenza del Segretario Generale e del Dott. Roberta Rossi, che ha svolto le funzioni di **SECRETARIO**

LA GIUNTA REGIONALE

all'unanimità **HA APPROVATO** il provvedimento proposto secondo lo schema il cui testo integrale è riportato in originale da pag. 1 a pag. 8 della presente cartella, autenticato dal Segretario della Giunta Regionale.

Data - IL **SECRETARIO**
26/06/2018 (Dott. Roberta Rossi)

Il presente **ATTO** viene contraddistinto col numero, a margine indicato, del **REGISTRO ATTI DELLA GIUNTA REGIONALE - Parte I**

**RISULTANZE
DELL'ESAME**

AUTENTICAZIONE COPIE

SECRETARIO GENERALE DELLA GIUNTA REGIONALE
LIGURIA
(Dott. Vincenzo Tarascio)

CODICE PRATICA :

raccdi17

PAGINA : 1

COD. ATTO : DELIBERAZIONE

SCHEMA N.NP/14436
DEL PROT. ANNO.....2018



REGIONE LIGURIA - Giunta Regionale
Dipartimento territorio, ambiente, infrastrutture e trasporti
Rifiuti - Servizio

OGGETTO : Accertamento risultati di raccolta differenziata e risultati di riciclaggio raggiunti nell'anno 2017 dai Comuni della Liguria.

DELIBERAZIONE

N.

467

del REGISTRO ATTI DELLA GIUNTA

N°

DATA

26/06/2018

LA GIUNTA REGIONALE

RICHIAMATI:

- Il D.Lgs. 3 aprile 2006, n. 152: "Norme in materia ambientale" e, in particolare, l'art. 205 che detta misure per incrementare la raccolta differenziata dei rifiuti urbani;
- la Legge regionale n.20 del 4 agosto 2006 e ss. mm. ed ii. "Nuovo ordinamento dell'Arpal", che all'art. 36 prevede, ai commi 1 e 2, l'istituzione, presso la Direzione regionale competente in materia di Ambiente, dell'Osservatorio regionale sui rifiuti, che realizza le proprie finalità in collaborazione con Province, Comuni ed enti gestori, avente il compito di supportare la predisposizione degli atti di programmazione regionale in materia di rifiuti, assicurando efficacia, continuità ed omogeneità alla analisi e verifica dei flussi di rifiuti;
- la Legge regionale n. 23 dell'11 luglio 2007: "Disciplina regionale del tributo per il conferimento in discarica dei rifiuti solidi", e ss. mm. ed ii., da ultimo introdotte dalle L.r. n.16/2016 e n. 25/2016, ed in particolare l'art. 5, il quale prevede che:
 1. ai Comuni che non abbiano raggiunto gli obiettivi minimi di raccolta differenziata previsti dall' articolo 205 del d.lgs. 152/2006 , viene applicata l'addizionale del 20 per cento con le modalità previste dal medesimo articolo 205, comma 3;
 2. l'accertamento sulle quote di raccolta differenziata è effettuato su base annua dall'Osservatorio Regionale sui rifiuti sulla base dei dati contenuti nelle dichiarazioni rese dai Comuni ai sensi del successivo comma 3;
 3. ai fini della determinazione delle quote di raccolta differenziata raggiunte, ciascun Comune della Liguria comunica alla Regione i risultati raggiunti nell'anno precedente entro il termine del 31 marzo tramite compilazione ed invio del modello definito ed approvato dalla Regione nell'ambito del censimento annuale relativo ai rifiuti prodotti nell'anno precedente;

Data - IL RESPONSABILE DEL PROCEDIMENTO

12/6/2018
(Domenico Otteri)

Domenico Otteri

Data - IL SEGRETARIO

26 GIU. 2018

RM

ATTO

AUTENTICAZIONE COPIE

CODICE PRATICA

SETTORE STAFF AFFARI GIUNTA
P. C. C.
LISTATORE
(Dot. Vincenza Lasciacio)

raccdil7

PAGINA : 1

COD. ATTO : DELIBERAZIONE



4. la Giunta regionale, sulla base dell'accertamento sui dati comunicati dai Comuni, entro il termine del 30 giugno approva un atto che riporta, per ciascun Comune, la relativa quota di raccolta differenziata raggiunta, calcolata sulla base di criteri omogenei;
5. ai Comuni che non inviino la comunicazione alla Regione entro il termine di cui al comma 3, l'addizionale del 20 per cento viene applicata indipendentemente dai risultati raggiunti, previa assegnazione del termine di trenta giorni per provvedere.
- 5 bis. *l'addizionale non si applica ai Comuni o alle Unioni di Comuni che abbiano ottenuto la deroga sul raggiungimento dei risultati di raccolta differenziata di cui all' articolo 205, comma 1 bis, del D.Lgs.152/2006, o che abbiano conseguito, nell'anno precedente, una produzione pro capite di rifiuti, in base all'accertamento effettuato a cura dell'Osservatorio regionale sui rifiuti, inferiore di almeno il 30 per cento rispetto alla media dell'ambito regionale anche a seguito dell'attivazione di interventi di prevenzione della produzione di rifiuti;*
- 5 ter. *ai sensi dell'articolo 205, comma 3 bis, del D.Lgs.152/2006, i Comuni o Unioni di Comuni i quali, in base all'accertamento annuale effettuato dall'Osservatorio regionale sui rifiuti, risultino avere superato, nell'anno precedente a quello di imposizione fiscale, le percentuali obiettivo di raccolta differenziata fissate dalla normativa nazionale, usufruiscono di una riduzione degli importi del tributo secondo la tabella di cui al medesimo comma 3 bis, riportata nell'Allegato B, fatto salvo l'ammontare minimo fissato dall'articolo 3, comma 29, della l. 549/1995;*
6. la Giunta regionale determina, con proprio provvedimento, procedure e modalità applicative per le attività previste nel presente articolo;
- la Legge regionale n. 20 del 1 dicembre 2015: "Misure per lo sviluppo della raccolta differenziata e del riciclaggio", la quale:
 - confermando l'obiettivo minimo di raccolta differenziata, il cui mancato raggiungimento comporta l'addebito dell' addizionale per la quota che viene conferita in discarica, introduce specifici obiettivi di riciclaggio da certificare da parte dell'Osservatorio con riferimento al documento "Scelta del metodo di calcolo per il raggiungimento degli obiettivi di riciclaggio dei rifiuti urbani stabiliti dalla Direttiva quadro rifiuti 2008/98/Ce del 30.10.2013 approvato dal Ministero dell'Ambiente, con tipologia dei dati che il gestore affidatario del servizio comunale di raccolta dei rifiuti deve trasmettere, tempistiche e modalità definite dai provvedimenti della Giunta regionale successivamente emanati e sotto riportati;
 - prevede il versamento di 25 euro/tonnellata di rifiuto raccolta in modo indifferenziato fino a concorrenza del quantitativo mancante rispetto agli obiettivi di riciclaggio definiti, dall'anno 2016, nella misura del 45% e per il Comune di Genova del 40%;

Data - IL RESPONSABILE DEL PROCEDIMENTO

12/8/2018
(Domenico Oteri)

Domenico Oteri

Data - IL SEGRETARIO

12/8/2018

M

ATTO

AUTENTICAZIONE COPIE

CODICE PRATICA

racedi17

PAGINA : 2

COD. ATTO : DELIBERAZIONE

SCHEMA N. NP/14436
DEL PROT. ANNO.....2018



REGIONE LIGURIA - Giunta Regionale
Dipartimento territorio, ambiente, infrastrutture e trasporti
Rifiuti - Servizio

- prevede che il contributo di cui al punto precedente sia applicato annualmente, secondo indirizzi e specifiche modalità operative definiti dal Comitato d'ambito e che le risorse da esso derivanti confluiscono nel bilancio regionale in entrata e siano destinate al finanziamento dei programmi comunali per lo sviluppo della raccolta differenziata e del riciclaggio.
- la Deliberazione della Giunta regionale n. 74 in data 13 febbraio 2018 ad oggetto "Osservatorio regionale sui rifiuti – Definizione nuove modalità operative e revisione della composizione", che, in attuazione del citato art.36 della L.R. 20/2006, determina le modalità organizzative e funzionali dell'Osservatorio regionale sui rifiuti, aggiornando e sostituendo la precedente D.G.R. n. 1337 del 09/11/2007.

VISTE:

- la D.G.R. n.151 del 24 febbraio 2017, di aggiornamento al "Metodo per il calcolo della percentuale di raccolta differenziata dei rifiuti urbani ed alle modalità operative per l'accertamento dei risultati annuali di raccolta differenziata raggiunti nei Comuni liguri", che aggiorna e sostituisce il metodo di calcolo della percentuale di raccolta differenziata dei rifiuti urbani di cui alle D.G.R. n.1457//2014 e 1487/07, con le opportune integrazioni e modifiche per l'adeguamento alla luce delle Linee guida nazionali di cui al DM 26 maggio 2016, e per adeguare le modalità operative per l'accertamento dei risultati di raccolta differenziata alla luce dell'adozione del sistema gestionale sovragiuntivo O.r.so., introducendo le nuove procedure previste.
- la D.G.R. n. 176 del 3 marzo 2017 recante Aggiornamento al "Metodo di calcolo del tasso di riciclaggio e recupero (TRIR) dei rifiuti urbani e assimilati" che ha abrogato e sostituito la precedente D.G.R. n. 359 del 22/04/2016 e che tra le altre cose ha
 - previsto che in caso di mancato caricamento entro il 31 marzo, tramite applicazione informatica dedicata, dei dati comunali necessari al calcolo da parte dei comuni il tasso di riciclaggio e recupero sarà considerato pari a zero;
 - stabilito che la Giunta Regionale accerterà il tasso di riciclaggio e recupero, determinando l'entità del versamento eventualmente dovuto dai Comuni con propria deliberazione;
- la D.G.R. 895 del 6 novembre 2017 recante "Integrazione ai metodi per il calcolo della percentuale di raccolta differenziata e del tasso di riciclaggio e recupero dei rifiuti urbani approvati con D.G.R. n. 151/17 e n. 176/2017", la quale:
 - apporta alcune modifiche al metodo di calcolo della percentuale di raccolta differenziata e del tasso riciclaggio e recupero rifiuti urbani approvati con DGR n. 151 e 176/2017;

Data - IL RESPONSABILE DEL PROCEDIMENTO

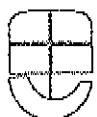
12/6/2018
(Domenico Oteri) Domenico Oteri

Data - IL SEGRETARIO

26 GIU. 2018 M

ATTO	AUTENTICAZIONE COPIE	CODICE PRATICA
	SETTORE STATO E AFFARI GIUNTA AUTTORE Mon. Vincenzo Tarascio	rucdi17
PAGINA : 3	COD. ATTO : DELIBERAZIONE	

SCHEMA N. NP/14436
DEL PROT. ANNO.....2018



REGIONE LIGURIA - Giunta Regionale
Dipartimento territorio, ambiente, infrastrutture e trasporti
Rifiuti - Servizio

- consente agli Enti locali di attivare, in condizioni date, una sperimentazione di modalità di raccolta congiunta delle frazioni "plastica/carta (inclusi imballaggi in materiali poliaccoppiati a base cellulosica) e metalli" per la durata di almeno 24 mesi a decorrere dal 01/01/2018, e comunque non oltre il 31/12/2020.

DATO ATTO che:

- le attività di accertamento dei dati comunali inerenti la gestione dei rifiuti urbani per l'anno 2017 dell'Osservatorio regionale rifiuti si sono sviluppate, tramite il coordinamento operativo di Arpal, che ha rinnovato la convenzione con Arpa Lombardia per l'utilizzo dell'applicativo O.R.So., in uso presso diverse regioni italiane, in conformità alle previsioni del citato articolo 5 della L.r. 23/2007 e seguendo le modalità procedurali di cui alla D.G.R. n.151 del 24 febbraio 2017, attraverso le seguenti fasi:
 - caricamento dati da parte dei referenti comunali per la compilazione;
 - controllo dati comunali da parte dell'Osservatorio regionale sui rifiuti;
 - correzione dati da parte dei Comuni su segnalazione dell'Osservatorio regionale o da parte dell'Osservatorio con comunicazione ai comuni interessati;
 - validazione ed accertamento dei risultati di raccolta differenziata da parte dell'Osservatorio regionale sui rifiuti.
- tramite le operazioni sopra indicate tutti i 235 Comuni liguri hanno provveduto al caricamento dei dati secondo le modalità procedurali della citata D.G.R. n. 151/2017, nei tempi previsti;
- ai fini della determinazione dei risultati di riciclaggio secondo le modalità previste dalla D.G.R. n.176/2017, Arpal ha coordinato lo svolgimento di campagne merceologiche trimestrali sulla frazione residua del rifiuto, svolte presso gli impianti di smaltimento;
- con nota di ARPAL prot. n. 37938/2018 del 27 dicembre 2017 sono state trasmesse le risultanze delle campagne trimestrali di analisi merceologiche sui rifiuti urbani condotte nel 2017, che si riportano in allegato B, utilizzate per il calcolo dei risultati di TRIR, come previsto dalla L.r. n.20/2015;
- con nota di ARPAL prot. n. 2469/2018 del 24 gennaio 2018 sono stati trasmessi a tutti i Comuni liguri chiarimenti circa specifici dettagli dell'applicazione del calcolo, in particolare in merito a multimateriale, compostaggio domestico, rifiuti neutri ed inerti;

Data - IL RESPONSABILE DEL PROCEDIMENTO

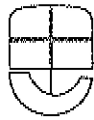
12/6/2018
(Domenico Oteri) Domenico Oteri

Data - IL SEGRETARIO

20/6/2018 [firma]

ATTO	AUTENTICAZIONE COPIE	CODICE PRATICA
	[firma]	raccdit7
PAGINA : 4	COD. ATTO : DELIBERAZIONE	

SCHEMA N. NP/14436
DEL PROT. ANNO.....2018



REGIONE LIGURIA - Giunta Regionale
Dipartimento territorio, ambiente, infrastrutture e trasporti
Rifiuti - Servizio

- con nota della Regione prot. n. PG/2018/23208 del 24 gennaio 2018 sono stati trasmessi a tutti i Comuni liguri ulteriori chiarimenti circa l'applicazione delle specifiche modalità di calcolo, con particolare riferimento al compostaggio domestico ed agli ingombranti.

PRESO ATTO che:

- a seguito dell'attività di verifica, l'Osservatorio regionale rifiuti ha provveduto ad apportare modifiche d'ufficio rispetto ai dati risultati non congrui rispetto alle modalità di raccolta previste dalla D.G.R. n. 151 del 24 febbraio 2017;
- il processo di accertamento, in esito al verbale della riunione dell'Osservatorio regionale sui rifiuti tenutasi in data 9/5/2017, alle successive verifiche di cui verbale e al punto precedente e alle acquisite dichiarazioni finali dei Sindaci, è stato definitivamente concluso in data 31 maggio, con validazione dei dati di tutti i Comuni Liguri ed acquisizione delle relative attestazioni firmate da parte di tutti i Sindaci, ad eccezione di quello di Chiusanico;
- in particolare ARPAL ha trasmesso a Regione le definitive elaborazioni dei dati 2017 con nota prot. n. 17666 del giorno 8 giugno 2018, in cui sono evidenziate alcune anomalie riscontrate in fase di verifica che hanno determinato il mancato computo di quantitativi parziali, in particolare relative ai sistemi di raccolta multimateriale, ed al compostaggio domestico praticato senza ottemperanza alle prescrizioni della DGR 151/2017 relative a riduzione fiscale, albo compostatori, controlli pari almeno al 15% delle utenze iscritte al predetto albo. In totale le casistiche in questione sono risultate 114 sul totale di 192 che hanno attivato tale modalità di gestione del rifiuto organico domestico.

CONSIDERATO che:

- il competente Servizio regionale ha quindi predisposto, sulla base delle elaborazioni ARPAL:
 - l'Allegato A riportante i risultati di raccolta differenziata dei rifiuti urbani raggiunti dai Comuni liguri nell'anno 2017;
 - l'Allegato B, riportante i dati campione derivanti dalle risultanze delle analisi merceologiche rifiuti urbani relative al 2017;
 - l'Allegato C in cui sono indicati i risultati di riciclaggio conseguiti dai Comuni liguri per il 2017;
 - l'Allegato D in cui sono riportate elaborazioni statistiche relative a:
 - dati di insieme a livello provinciale e regionale relativi all'anno 2017;
 - Comuni che hanno raggiunto e superato la percentuale del 65% di raccolta differenziata;

Data - IL RESPONSABILE DEL PROCEDIMENTO

12/6/2018
(Domenico Cleri) Domenico Cleri

Data - IL SEGRETARIO

25 GIU 2018 [firma]

ATTO

AUTENTICAZIONE COPIE

CODICE PRATICA

SETTORE STAFF E AFFARI GIUNTA

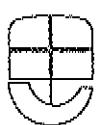
P. C. C.
INSTRUTTORE
(Dott. Vincenza Teresato)

raccdi17

PAGINA : 5

COD. ATTO : DELIBERAZIONE

SCHEMA N. NP/14436
DEL PROT. ANNO.....2018



REGIONE LIGURIA - Giunta Regionale
Dipartimento territorio, ambiente, infrastrutture e trasporti
Rifiuti - Servizio

- Comuni che rientrano nelle fasce di riduzione del tributo di cui alla l.r. n.23/2007 in considerazione del superamento del 65% di raccolta differenziata;
- Comuni ai quali non si applica la addizionale del tributo di cui alla l.r. n.23/2007 in considerazione del tasso di produzione pro capite inferiore del 30% alla media regionale;
- la situazione dei Comuni con numero di abitanti maggiore di 15.000;
- il raffronto della percentuale di raccolta differenziata rispetto all'anno precedente dei singoli comuni;

DATO ATTO che in base a quanto riportato negli Allegati A e D:

- la percentuale complessiva della raccolta differenziata 2017 sul territorio ligure risulta pari al 48,52 %, in crescita rispetto al 43,19 % del 2016 e al 38,63 % del 2015;
- rispetto ai dati riferiti all'anno 2016, si registra inoltre un calo della produzione totale di rifiuti di oltre 22.200 t corrispondente ad una diminuzione percentuale di oltre il 2,6%, con un calo complessivo, rispetto al 2012, del 12%, già leggermente superiore agli obiettivi regionali al 2020;
- sono 100 i Comuni che hanno raggiunto e superato la percentuale del 65% di raccolta differenziata dei rifiuti urbani, rispetto ai 63 che avevano raggiunto tale obiettivo nel 2016 a ai 32 del 2015;
- tra i comuni che superano i 15.000 abitanti, hanno superato il 65% di raccolta differenziata il comune di Sestri Levante, che aveva raggiunto tale obiettivo già negli anni precedenti e, per la prima volta, anche il comune di Sarzana con il 66,61%.

PRESO ATTO che, entro la prevista data del 31/05/2018, tutti i Sindaci, con la sola eccezione di quello di Chiusanico, hanno reso l'attestazione sottoscritta circa la corrispondenza fra i dati inseriti nel sistema O.R.So. e l'effettiva gestione dei rifiuti urbani dell'anno 2017, con presa d'atto che i dati saranno utilizzati ai sensi dell'art. 5 della L.R. n. 23/2007 e s.m.i, per l'accertamento del risultato della raccolta differenziata comunale, finalizzato alla determinazione del tributo di conferimento dei rifiuti in discarica, istituito dall'articolo 3, comma 24, della legge 28 dicembre 1995, n. 549 e per l'accertamento del risultato del tasso di riciclaggio delle frazioni merceologiche carta, vetro, plastica, metallo, legno e frazione organica al fine di determinare l'importo dell'eventuale versamento da parte dei comuni Liguri ai sensi dell'art. 3 comma 6 della L.r. 20/2015.

RITENUTO pertanto opportuno:

- approvare gli elenchi di cui agli Allegati A e C alla presente deliberazione, di cui costituiscono parte integrante e sostanziale, definiti con le modalità sopra indicate e contenenti i risultati di raccolta differenziata dei rifiuti urbani ed i risultati di riciclaggio conseguiti da ciascun Comune nell'anno 2017

Data - IL RESPONSABILE DEL PROCEDIMENTO

11/5/2018
(Domenico Oteri)

Data - IL SEGRETARIO

11/5/2018

ATTO

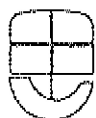
AUTENTICAZIONE COPIE

CODICE PRATICA

raccd17

PAGINA : 6

COD. ATTO : DELIBERAZIONE



con riferimento alle indicate metodiche, nonché i dati campione derivanti dalle risultanze delle analisi merceologiche rifiuti urbani relative al 2017 di cui all'allegato B e le ulteriori elaborazioni statistiche a fini di maggior approfondimento di cui all'Allegato D;

- diffondere ai soggetti gestori degli impianti di discarica per lo smaltimento di rifiuti urbani il sopra citato Allegato A, al fine della applicazione del tributo di cui alla L.R. 23/2007 e ss.mm.ed ii. secondo le modalità definite nell'art. 2 e dettagliate nelle Circolari esplicative sull'applicazione dell'ecotassa diffuse dalla Regione Liguria in data 16.8.2016 con prot. n.180819, in data 27.1.2017 con prot. n. 27454 ed in data 26/1/2017 con prot. n. 27888;
- dare mandato al Dirigente del Servizio Rifiuti regionale di approvare con proprio atto una eventuale revisione dei risultati ad oggi riportati negli allegati A e C alla presente deliberazione nel caso in cui emergano, sulla base di successive verifiche puntuali o altre circostanze, informazioni difformi rispetto a quelle acquisite nell'ambito del censimento rifiuti 2018, relativo ai dati 2017;
- rinviare a successiva deliberazione la determinazione del contributo dovuto dai Comuni che non abbiano raggiunto il risultato di riciclaggio del 45% (40% per il Comune di Genova) per l'anno 2017 ai sensi della L.r. n.20/2015 e le relative modalità di versamento alla cassa regionale;
- divulgare al pubblico, ai fini del rispetto della normativa in materia di informazione ambientale, i risultati dell'attività di accertamento in forma aggregata e sintetica, tramite il portale ambientale regionale www.ambienteinliguria.it.

SU PROPOSTA dell'Assessore alle Infrastrutture, Ambiente e Difesa del Suolo

DELIBERA

- di approvare gli elenchi di cui agli Allegati A e C alla presente deliberazione, di cui costituiscono parte integrante e sostanziale, definiti con le modalità sopra indicate e contenenti i risultati di raccolta differenziata dei rifiuti urbani ed i risultati di riciclaggio conseguiti da ciascun Comune nell'anno 2017 con riferimento alle indicate metodiche, nonché i dati campione derivanti dalle risultanze delle analisi merceologiche rifiuti urbani relative al 2017 di cui all'allegato B e le ulteriori elaborazioni statistiche a fini di maggior approfondimento di cui all'Allegato D;
- di diffondere ai soggetti gestori degli impianti di discarica per lo smaltimento di rifiuti urbani il sopra citato Allegato A, al fine della applicazione del tributo di cui alla L.R. 23/2007 e ss.mm.ed ii.

Data - IL RESPONSABILE DEL PROCEDIMENTO

12/6/2018
(Domenico Oteri) *Domenico Oteri*

Data - IL SEGRETARIO

12/6/2018 *[Signature]*

ATTO	AUTENTICAZIONE COPIE	CODICE PRATICA
	SETTORE STAFF AFFARI GIUNTA P. C. C. DISTRIBUTORE (Dott. Vincenzo Tancoschi)	raccdil7
PAGINA : 7	COD. ATTO : DELIBERAZIONE	

SCHEMA N.NP/14436
DEL PROT. ANNO.....2018



REGIONE LIGURIA - Giunta Regionale
Dipartimento territorio, ambiente, infrastrutture e trasporti
Rifiuti - Servizio

secondo le modalità definite nell'art. 2 e dettagliate nelle Circolari esplicative sull'applicazione dell'ecotassa diffuse dalla Regione Liguria in data 16.8.2016 con prot. n.180819, in data 27.1.2017 con prot. n. 27454 ed in data 26/1/2017 con prot. n. 27888;

- di dare mandato al Dirigente del Servizio Rifiuti regionale di approvare con proprio atto una eventuale revisione dei risultati ad oggi riportati negli allegati A e C alla presente deliberazione nel caso in cui emergano, sulla base di successive verifiche puntuali o altre circostanze, informazioni difformi rispetto a quelle acquisite nell'ambito del censimento rifiuti 2018, relativo ai dati 2017;
- rinviare a successiva deliberazione la determinazione del contributo dovuto dai Comuni che non abbiano raggiunto il risultato di riciclaggio del 45% (40% per il Comune di Genova) per l'anno 2017 ai sensi della L.r. n.20/2015 e le relative modalità di versamento alla cassa regionale;
- di dare mandato al Servizio regionale competente di divulgare al pubblico, ai fini del rispetto della normativa in materia di informazione ambientale, i risultati dell'attività di accertamento in forma aggregata e sintetica, tramite il portale ambientale regionale www.ambienteinliguria.it;
- di pubblicare la presente deliberazione sul B.U.R.L. della Regione Liguria.

Avverso il presente provvedimento è possibile proporre ricorso giurisdizionale al T.A.R., entro 60 giorni o, alternativamente, ricorso amministrativo straordinario al Presidente della Repubblica, entro 120 giorni dalla notifica, comunicazione o pubblicazione dello stesso.

----- FINE TESTO -----

Si attesta la regolarità amministrativa, tecnica e contabile del presente atto.

Data - IL DIRIGENTE

13/6/18
(Dot.ssa Cecilia Brescianini)

Data - IL VICE DIRETTORE GENERALE AMBIENTE

13/6/18
(Dot.ssa Cecilia Brescianini)

Data - IL RESPONSABILE DEL PROCEDIMENTO

12/6/2018
(Domenico Otteri)

Domenico Otteri

Data - IL SEGRETARIO

26 GIU. 2018

ER

ATTO

AUTENTICAZIONE COPIE

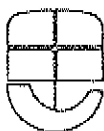
CODICE PRATICA

raccd17

PAGINA : 8

COD. ATTO : DELIBERAZIONE

SCHEMA N. NP/14436
DEL PROT. ANNO 2018



REGIONE LIGURIA - Giunta Regionale

Dipartimento territorio, ambiente, infrastrutture e trasporti
Rifiuti - Servizio

N. **467**
IN DATA: **26/06/2018**

OGGETTO : Accertamento risultati di raccolta differenziata e risultati di riciclaggio raggiunti nell'anno 2017 dai Comuni della Liguria.

DOCUMENTI ALLEGATI COSTITUITI DAL NUMERO DI PAGINE A FIANCO DI CIASCUNO INDICATE

ALLEGATO A "Risultati di raccolta differenziata dei rifiuti urbani raggiunti dai Comuni liguri nell'anno 2017"

ALLEGATO B "Dati campione derivanti dalle risultanze delle analisi merceologiche sui rifiuti urbani - anno 2017"

ALLEGATO C "Accertamento risultati di riciclaggio conseguiti da ciascun Comune ligure nell'anno 2017 ai sensi della Lr. n. 20/2015 e della Dgr n. 176/2017"

ALLEGATO D "Elaborazione dati raccolti a livello provinciale e regionale, relativi all'anno 2017"

PER UN TOTALE COMPLESSIVO DI PAGINE N. 31

----- FINE TESTO -----

Data - IL RESPONSABILE DEL PROCEDIMENTO

22/6/2018
(Domenico Oteri) *Domenico Oteri*

AUTENTICAZIONE COPIE

CODICE PRATICA :

ALLEGATO ALL'ATTO

SETTORE STAFF E AFFARI GIUNTA
P. C. C.
DIRETTORE
(Dott. Vincenzo Tarascio)

raccdi17

PAGINA : I

COD. ATTO : DELIBERAZIONE

ALLEGATO A

Risultati di raccolta differenziata dei rifiuti urbani raggiunti dai Comuni liguri nell'anno 2017

Comuni Provincia di Imperia	Popolazione al 31/12	Produzione totale [kg/anno]	Produzione pro capite (kg/ab anno)	RD (kg/anno)	RD (%)
Airole	406	183.693	452	47.773	26,01
Apricale	618	257.959	417	63.099	24,46
Aquila di Arroscia	158	92.670	587	26.530	28,63
Armo	113	54.856	485	27.676	50,45
Aurigo	346	122.600	354	30.680	25,02
Badalucco	1.123	606.660	540	135.340	22,31
Bajardo	326	114.292	351	46.492	40,68
Bordighera	10.412	6.616.971	636	5.146.571	77,78
Borghetto d'Arroscia	449	216.905	483	40.145	18,51
Borgomaro	879	419.220	477	77.340	18,45
Camporosso	5.559	3.356.885	604	1.782.045	53,09
Caravonica	266	115.350	434	33.240	28,82
Carpasio	157	91.927	586	33.287	36,21
Castellaro	1.268	371.966	293	144.666	38,89
Castel Vittorio	292	157.853	541	31.193	19,76
Ceriana	1.214	480.164	396	163.964	34,15
Cervo	1.119	1.176.908	1.052	475.148	40,37
Cesio	284	85.850	302	38.630	45,00
Chiusanico	578	320.610	555	92.270	28,78
Chiusavecchia	556	227.801	410	46.191	20,28
Cipressa	1.270	655.535	516	282.115	43,04
Civezza	599	239.306	400	75.426	31,52
Cosio di Arroscia	204	94.650	464	13.610	14,38
Costarainera	817	425.650	521	154.590	36,32
Diano Arentino	722	257.700	357	105.680	41,01
Diano Castello	2.221	954.710	430	286.870	30,05
Diano Marina	5.888	6.077.804	1.032	1.680.080	27,64
Diano San Pietro	1.170	627.975	537	195.015	31,05
Dolceacqua	2.093	1.155.782	552	330.302	28,58
Dolcedo	1.385	649.430	469	215.090	33,12
Imperia	42.317	21.724.934	513	7.520.614	34,62
Isolabona	695	399.252	574	62.592	15,68
Lucinasco	283	128.371	454	32.681	25,46
Mendatica	186	85.960	462	15.180	17,66

Data - IL RESPONSABILE DEL PROCEDIMENTO

Data - IL SEGRETARIO

12/6/2018
(Domenico Otter)

Domenico Otter

26 GIU 2018

PN

[Signature]

SCHEMA N. NP/1436
DEL PROT. ANNO 2018

REGIONE LIGURIA - Giunta Regionale

Dipartimento territorio, ambiente, infrastrutture e trasporti
Rifiuti - Servizio

Molini di Triora	609	221.878	364	158.498	71,43
Montalto Ligure	386	108.169	280	78.729	72,78
Montegrosso Pian Latte	124	54.080	436	36.920	68,27
Olivetta San Michele	221	164.760	746	33.860	20,55
Ospedaletti	3.292	2.889.475	878	1.761.695	60,97
Perinaldo	869	428.223	493	148.923	34,78
Pietrabruna	472	184.420	391	73.880	40,06
Pieve di Teco	1.336	667.440	500	202.300	30,31
Pigna	839	406.772	485	106.952	26,29
Pompeiana	823	273.550	332	155.410	56,81
Pontedassio	2.327	1.145.270	492	227.640	19,88
Pornassio	684	314.822	460	67.122	21,32
Prelà	486	154.010	317	87.510	56,82
Ranzo	555	237.826	429	50.726	21,33
Rezzo	339	159.805	471	54.305	33,98
Riva Ligure	2.912	2.055.912	706	878.762	42,74
Rocchetta Nervina	302	163.444	541	49.924	30,55
San Bartolomeo al Mare	3.069	3.451.421	1.125	1.439.301	41,70
San Biagio della Cima	1.302	517.895	398	156.555	30,23
San Lorenzo al Mare	1.273	1.013.726	796	368.426	36,34
Sanremo	54.529	30.468.212	559	15.957.172	52,37
Santo Stefano al Mare	2.172	1.306.910	602	655.510	50,16
Seborga	297	142.243	479	107.673	75,70
Soldano	1.029	409.482	398	157.762	38,53
Taggia	14.003	8.477.640	605	5.945.280	70,13
Terzorio	233	92.834	398	32.654	35,17
Triora	347	191.356	551	97.456	50,93
Vallebona	1.320	618.307	468	173.507	28,06
Vallecrosia	7.011	4.681.338	668	1.290.278	27,56
Vasia	405	244.710	604	128.000	52,31
Ventimiglia	24.572	16.802.571	684	5.182.631	30,84
Vessalico	286	139.720	489	38.980	27,90
Villa Faraldi	510	112.730	221	69.930	62,03
TOTALE PROVINCIA	214.907	126.849.150	590	55.426.396	43,69%

**Andora, Stellanello e Testico, a fronte della costituzione dell'Unione di Comuni transprovinciale costituita con Cesio e Chiusanico (IM) afferiscono all'area omogenea Imperiese (Deliberazioni n. 2 del 4 febbraio 2016 e n. 3 del 25 marzo 2016 del Comitato d'Ambito per il ciclo dei rifiuti - Deliberazione del Consiglio Provinciale di Savona n. 2 del 21 gennaio 2016 - Deliberazione del Consiglio Provinciale di Imperia n. 16 del 22 marzo 2016)*

TOTALE AREA OMOGENEA IMPERIESE	223.443	134.934.490	604	58.379.146	43,26%
---------------------------------------	----------------	--------------------	------------	-------------------	---------------

Data - IL RESPONSABILE DEL PROCEDIMENTO

12/6/2018
(Domenico Otteri)

Data - IL SEGRETARIO

21/6/2018

SETTORE STAFF E AFFARI GIUNTA
LIBERATORE
10/06/2018

Comuni Provincia di Savona	Popolazione al 31/12	Produzione totale [kg/anno]	Produzione pro capite (kg/ab anno)	RD (kg/anno)	RD (%)
Alassio	10.845	12.252.333	1.130	6.608.513	53,94
Albenga	24.042	13.362.627	556	6.773.877	50,69
Albisola Superiore	10.035	4.776.927	476	3.898.827	81,62
Albissola Marina	5.387	2.845.722	528	2.008.872	70,59
Altare	2.048	604.592	295	489.532	80,97
Andora*	7.531	7.674.078	1.019	2.836.398	36,96
Arnasco	632	165.140	261	110.240	66,76
Balestrino	532	134.445	253	108.685	80,84
Bardineto	744	352.779	474	245.679	69,64
Bergeggi	1.105	977.513	885	387.123	39,60
Boissano	2.474	638.430	258	471.640	73,87
Borghetto Santo Spirito	4.802	4.314.175	898	2.349.780	54,47
Borgio Verezzi	2.207	1.693.959	768	932.659	55,06
Bormida	382	96.020	251	70.680	73,61
Cairo Montenotte	13.145	5.219.213	397	4.317.878	82,73
Calice Ligure	1.726	440.380	255	299.780	68,07
Calizzano	1.483	493.660	333	321.860	65,20
Carcare	5.535	2.885.203	521	1.550.943	53,76
Casanova Lerrone	728	302.450	415	157.980	52,23
Castelbianco	325	116.140	357	86.900	74,82
Castelvecchio Rocca Barbena	135	46.160	342	35.170	76,19
Celle Ligure	5.184	3.206.667	619	2.317.787	72,28
Cengio	3.453	1.265.055	366	999.695	79,02
Ceriale	5.571	4.523.490	812	3.036.280	67,12
Cisano sul Neva	2.083	854.490	410	577.530	67,59
Cosseria	1.081	243.113	225	194.903	80,17
Dego	1.978	536.268	271	410.553	76,56
Erli	235	77.260	329	63.440	82,11
Finale Ligure	11.508	10.674.344	928	5.568.824	52,17
Garlenda	1.263	571.888	453	478.158	83,61
Giustenice	998	286.180	287	236.050	82,48
Giusvalla	427	95.470	224	76.350	79,97
Laiqueglia	1.780	1.556.348	874	1.086.168	69,79
Loano	11.263	9.007.720	800	5.928.320	65,81
Magliolo	976	240.190	246	161.020	67,04
Mallare	1.111	463.475	417	253.755	54,75
Massimino	103	34.990	340	4.960	14,18

Data - IL RESPONSABILE DEL PROCEDIMENTO

Data - IL SEGRETARIO

12/6/2018
 (Domenico Oteri) *Domenico Oteri*

20 GIU 2018 *AA*

[Signature]

SCHEMA N. NP/14436
DEL PROT. ANNO 2018

REGIONE LIGURIA - Giunta Regionale

Dipartimento territorio, ambiente, infrastrutture e trasporti
Rifiuti - Servizio

Millesimo	3.326	1.786.145	537	1.472.075	82,42
Mioglia	518	303.400	586	218.200	71,92
Murialdo	835	213.460	256	155.090	72,66
Nasino	193	87.960	456	69.290	78,77
Noli	2.691	2.125.469	790	1.302.409	61,28
Onzo	216	63.578	294	32.548	51,19
Orco Feglino	890	313.714	352	215.814	68,79
Ortovero	1.566	471.172	301	380.802	80,82
Osiglia	464	126.400	272	42.470	33,60
Pallare	922	211.915	230	156.715	73,95
Piana Crixia	807	188.718	234	144.828	76,74
Pietra Ligure	8.837	7.809.576	884	5.273.866	67,53
Plodio	636	302.074	475	202.084	66,90
Pontinvrea	829	457.265	552	305.785	66,87
Quiliano	7.137	2.899.831	406	2.382.551	82,16
Rialto	562	112.707	201	93.747	83,18
Roccapignale	677	309.800	458	210.740	68,02
Sassello	1.757	905.727	515	617.797	68,21
Savona	60.634	32.030.334	528	13.926.204	43,48
Spotorno	3.719	3.859.224	1.038	1.603.624	41,55
Stella	3.006	1.140.314	379	875.514	76,78
Stellanello*	809	317.122	392	85.142	26,85
Testico*	196	94.140	480	31.210	33,15
Toirano	2.664	1.184.464	445	875.374	73,90
Tovo San Giacomo	2.543	493.710	194	347.530	70,39
Urbe	701	364.089	519	241.739	66,40
Vado Ligure	8.369	4.809.238	575	3.508.478	72,95
Varazze	13.110	8.332.793	636	5.176.203	62,12
Vendone	370	83.840	227	62.820	74,93
Vezi Portio	826	351.466	426	132.866	37,80
Villanova d'Albenga	2.705	1.365.061	505	900.076	65,94
Zuccarello	317	119.635	377	90.575	75,71
TOTALE PROVINCIA	277.689	166.263.235	599	96.590.975	58,10%

*Andora, Stellanello e Testico, a fronte della costituzione dell'Unione di Comuni transprovinciale costituita con Cesio e Chiusanico (IM) afferiscono all'area omogenea Imperiese (Deliberazioni n. 2 del 4 febbraio 2016 e n. 3 del 25 marzo 2016 del Comitato d'Ambito per il ciclo dei rifiuti - Deliberazione del Consiglio Provinciale di Savona n. 2 del 21 gennaio 2016 - Deliberazione del Consiglio Provinciale di Imperia n. 16 del 22 marzo 2016)

TOTALE AREA OMOGENEA SAVONESE	269.153	158.177.895	588	93.638.225	59,20%
--------------------------------------	----------------	--------------------	------------	-------------------	---------------

Data - IL RESPONSABILE DEL PROCEDIMENTO

17/6/2018
(Domenico Oteri) *Domenico Oteri*

Data - IL SEGRETARIO

[Signature]

SETTORE STAFF E AFFARI GIUNTA
P. C. *[Signature]*
ISTRUTTORE
(Dott. Valenzio Tarascio)

Comuni Città metropolitana di Genova	Popolazione al 31/12	Produzione totale [kg/anno]	Produzione pro capite (kg/ab anno)	RD (kg/anno)	RD (%)
Arenzano	11.478	7.084.061	617	3.643.211	51,43
Avegno	2.504	949.585	379	696.885	73,39
Bargagli	2.700	1.307.663	484	437.343	33,44
Bogliasco	4.461	1.904.483	427	1.334.582	70,08
Borzonasca	2.032	940.788	463	607.508	64,57
Busalla	5.508	2.733.133	496	1.250.053	45,74
Camogli	5.299	3.868.796	730	2.448.046	63,28
Campomorone	6.849	2.753.129	402	627.149	22,78
Carasco	3.755	2.098.923	559	1.667.633	79,45
Casarza Ligure	6.851	3.292.204	481	1.765.944	53,64
Casella	3.136	1.556.212	496	447.097	28,73
Castiglione Chiavarese	1.587	914.827	576	362.597	39,64
Ceranesi	3.796	1.771.873	467	418.163	23,60
Chiavari	27.410	13.230.729	483	9.169.089	69,30
Cicagna	2.474	951.128	384	672.612	70,72
Cogoleto	9.120	4.101.499	450	3.065.999	74,75
Cogorno	5.731	2.859.067	499	1.946.267	68,07
Coreglia Ligure	260	101.897	392	59.505	58,40
Crocefieschi	543	343.876	633	123.206	35,83
Davagna	1.905	823.548	432	281.828	34,22
Fascia	71	102.689	1.446	58.069	56,55
Favale di Malvaro	467	152.976	328	109.969	71,89
Fontanigorda	264	243.805	924	101.775	41,74
Genova	580.097	284.025.595	490	97.191.387	34,22
Gorreto	93	59.750	642	18.210	30,48
Isola del Cantone	1.488	705.018	474	200.878	28,49
Lavagna	12.617	6.715.419	532	4.662.389	69,43
Leivi	2.444	854.144	349	697.444	81,65
Lorsica	437	111.657	256	76.609	68,61
Lumarzo	1.527	620.470	406	434.079	69,96
Mezzanego	1.544	530.038	343	363.878	68,65
Mignanego	3.607	1.712.656	475	322.416	18,83
Moconesi	2.534	1.171.546	462	953.023	81,35
Moneglia	2.798	2.178.666	779	1.134.056	52,05
Montebruno	238	158.640	667	48.460	30,55
Montoggio	1.993	1.154.975	580	238.915	20,69

Data - IL RESPONSABILE DEL PROCEDIMENTO

Data - IL SEGRETARIO

14/6/2018
 (Domenico Oteri) Domenico Oteri

RA

SCHEMA N. NP/14436
 DEL PROT. ANNO 2018

REGIONE LIGURIA - Giunta Regionale

Dipartimento territorio, ambiente, infrastrutture e trasporti
 Rifiuti - Servizio

Ne	2.220	1.190.560	536	604.870	50,81
Neirone	849	378.111	445	259.319	68,58
Orero	540	180.129	334	124.309	69,01
Pieve Ligure	2.497	1.048.586	420	767.357	73,18
Portofino	405	738.576	1.824	530.816	71,87
Propata	136	132.490	974	36.070	27,22
Rapallo	29.728	18.651.064	627	10.424.764	55,89
Recco	9.683	4.972.807	514	3.360.567	67,58
Rezzoaglio	966	493.765	511	155.175	31,43
Ronco Scrivia	4.365	2.408.392	552	834.872	34,67
Rondanina	61	52.270	857	9.550	18,27
Rovegno	533	381.650	716	122.130	32,00
San Colombano Certenoli	2.627	1.007.116	383	568.628	56,46
Santa Margherita Ligure	9.124	8.449.215	926	5.006.204	59,25
Sant'Olcese	5.925	2.518.381	425	454.701	18,06
Santo Stefano d'Aveto	1.098	585.511	533	178.101	30,42
Savignone	3.205	2.073.542	647	537.928	25,94
Serra Riccò	7.815	3.316.051	424	803.641	24,23
Sestri Levante	18.343	11.627.063	634	8.914.443	76,67
Sori	4.112	2.090.857	508	1.480.977	70,83
Torriglia	2.270	1.386.380	611	362.060	26,12
Tribogna	600	360.192	600	286.968	79,67
Uscio	2.222	783.433	353	337.383	43,06
Valbrenna	788	448.574	569	173.984	38,79
Vobbia	398	215.038	540	63.268	29,42
Zoagli	2.439	1.376.160	564	357.060	25,95
Unione dei Comuni delle Valli Stura Orba e Leira**	12.518	4.798.020	383	2.865.220	59,72
TOTALE CITTA' METROPOLITANA	845.085	425.749.398	504	177.256.639	41,63%

(**) L'Unione dei Comuni Stura, Orba e Leira comprende o comuni di : Campo Ligure, Masone, Mele, Rossiglione e Tiglieto

SETTORE STAFF E AFFARI GIUNTA
 P. C.
 INFRASTRUTTURE
 (Dott. Virginia Tarascio)

Data - IL RESPONSABILE DEL PROCEDIMENTO

Data - IL SEGRETARIO

11/6/2018
 (Domenico Otteri) Domenico Otteri

26 GIU 2018 M

Comuni Provincia della Spezia	Popolazione al 31/12	Produzione totale [kg/anno]	Produzione pro capite (kg/ab anno)	RD (kg/anno)	RD (%)
Ameglia	4.366	2.721.265	623	2.165.795	79,59
Arcola	10.486	4.027.675	384	2.827.915	70,21
Beverino	2.396	602.386	251	416.476	69,14
Bolano	7.841	2.749.888	351	2.018.668	73,41
Bonassola	837	682.360	815	456.000	66,83
Borghetto di Vara	923	236.790	257	98.730	41,70
Brugnato	1.309	1.033.740	790	668.840	64,70
Calice al Cornoviglio	1.105	332.305	301	247.305	74,42
Carro	528	237.505	450	196.515	82,74
Carrodano	487	229.111	470	185.701	81,05
Castelnuovo Magra	8.410	3.278.450	390	2.554.840	77,93
Deiva Marina	1.337	1.334.310	998	695.390	52,12
Follo	6.456	1.750.481	271	1.464.391	83,66
Framura	656	666.324	1.016	436.658	65,53
La Spezia	94.057	45.773.494	487	28.614.774	62,51
Lerici	10.133	4.618.369	456	3.770.469	81,64
Levanto	5.420	3.760.901	694	2.739.661	72,85
Maissana	617	230.850	374	97.010	42,02
Monterosso al Mare	1.422	1.705.195	1.199	1.318.540	77,32
Luni	8.360	2.730.169	327	2.161.039	79,15
Pignone	565	221.510	392	177.665	80,21
Portovenere	3.543	2.387.721	674	1.372.771	57,49
Riccò del Golfo di Spezia	3.677	1.089.977	296	807.727	74,10
Riomaggiore	1.498	1.323.694	884	723.704	54,67
Rocchetta di Vara	697	307.292	441	224.712	73,13
Santo Stefano di Magra	9.613	3.812.970	397	2.541.390	66,65
Sarzana	22.133	12.186.073	551	8.117.403	66,61
Sesta Godano	1.339	522.295	390	394.395	75,51
Varese Ligure	1.972	874.130	443	405.010	46,33
Vernazza	823	937.680	1.139	660.840	70,48
Vezzano Ligure	7.319	3.065.951	419	2.115.516	69,00
Zignago	508	198.695	391	125.595	63,21
TOTALE PROVINCIA	220.833	105.629.556	478	70.801.445	67,03%

Data - IL RESPONSABILE DEL PROCEDIMENTO

12/6/2018
(Domenico Oteri) Domenico Oteri

Data - IL SEGRETARIO

12/6/2018



ALLEGATO B

**Dati campione derivanti dalle risultanze delle analisi merceologiche sui rifiuti urbani -
anno 2017**

La seguente tabella riporta le risultanze, per le principali frazioni, della campagna di analisi merceologiche sui rifiuti urbani condotte sul territorio regionale nell'anno 2017 con il coordinamento di ARPAL.

I dati in tabella, con la composizione del rifiuto indifferenziato (nel caso di raccolta stradale) e del secco residuo (nel caso di raccolta porta a porta), costituiscono il riferimento per il calcolo, relativo all'anno 2017 ai sensi dell'art. 9 della L.r. n.20/2015, del tasso di riciclaggio e recupero dei rifiuti urbani e assimilati, con le modalità di cui alla D.G.R. n.176/2017.

Considerato quanto predetto, nel seguito si riporta la composizione merceologica da utilizzare nel calcolo del tasso di riciclaggio e recupero dei rifiuti urbani e assimilati, così come previsto dalla DGR 176/2017.

FRAZIONE	Sistema PORTA A PORTA	Sistema STRADALE
Organico	26,63%	17,59%
Carta recuperabile	9,66%	7,84%
Carta non recuperabile	6,35%	6,92%
Metalli	3,08%	2,55%
Plastica recuperabile	13,95%	13,77%
Plastica non recuperabile	1,58%	1,41%
Legno recuperabile	1,54%	1,17%
Legno non recuperabile	1,00%	0,12%
Vetro	3,25%	2,02%

Tali dati sono stati pubblicati sul sito di ARPAL e comunicati a tutti i Comuni liguri.

Data - IL RESPONSABILE DEL PROCEDIMENTO

Data - IL SEGRETARIO

17/6/2018
(Domenico Diari) *Domenico Diari*

26 GIU 2018

[Firma]

SETTORE STAFF E AFFARI GIUNTA
P. C. *[Firma]*
L'ISPETTORE
(Dott. Vincenza Tarascio)

ALLEGATO C

Accertamento risultati di riciclaggio conseguiti da ciascun Comune ligure nell'anno 2017 ai sensi della L.r. n.20/2015 e della Dgr n.176/2017:

Le seguenti tabelle riportano i risultati di riciclaggio e recupero delle 6 frazioni previste dalla D.G.R. 176/2017 (carta e cartone, legno, metallo, frazione organica, plastica, e vetro).

Si sottolinea come i risultati di riciclaggio e recupero per le frazioni "Legno" e "Metallo" comprendano da quest'anno i quantitativi di frazioni legnose e metalliche comunque avviate a riciclaggio e recupero comprese nel quantitativo totale di rifiuto Ingombrante classificato con codice CER 200307 riciclato o recuperato.

Comuni Provincia di Imperia	Valore obiettivo per ciascuna frazione (%)	Carta / cartone (%)	Legno (%)	Metallo (%)	Frazione Organica (%)	Plastica (%)	Vetro (%)
Airole	45	31,33	73,79	49,91	0,00	11,56	79,61
Apricale	45	37,60	60,44	43,10	0,19	16,53	77,85
Aquila di Arroscia	45	38,74	0,00	18,16	27,26	21,72	82,93
Armo	45	51,92	41,51	66,14	57,77	40,08	89,05
Aurigo	45	30,35	79,58	59,21	0,00	17,16	64,68
Badalucco	45	42,44	71,47	37,86	0,00	12,49	75,40
Bajardo	45	50,49	64,60	42,24	0,00	27,83	90,35
Bordighera	45	87,95	89,87	76,95	90,57	68,69	95,66
Borghetto d'Arroscia	45	33,76	14,67	19,17	0,00	15,40	77,50
Borgomaro	45	31,61	59,61	37,39	0,00	13,58	68,20
Camporosso	45	77,75	88,40	61,60	67,26	31,90	88,00
Caravonica	45	45,91	80,86	61,19	0,00	18,36	67,56
Carpasio	45	43,62	70,05	64,43	33,31	20,46	83,10
Castel Vittorio	45	25,99	62,41	38,72	0,00	9,52	74,59
Castellaro	45	49,14	70,01	44,26	31,95	29,47	87,68
Ceriana	45	45,42	77,85	68,92	18,88	22,94	81,38
Cervo	45	58,35	85,16	55,36	46,87	36,19	88,50
Cesio	45	60,02	82,11	73,99	1,95	48,29	88,80
Chiusanico	45	52,76	56,30	40,81	4,13	34,73	77,72
Chiusavecchia	45	34,09	66,01	43,06	0,00	16,92	65,71
Cipressa	45	56,22	62,31	40,46	45,17	42,22	84,40
Civezza	45	48,79	68,85	49,22	13,07	31,40	80,08
Cosio di Arroscia	45	23,75	3,11	12,59	0,00	13,47	74,88
Costarainera	45	49,57	74,27	52,41	30,16	31,75	80,03
Diano Arentino	45	64,53	75,82	62,78	18,97	49,24	90,76
Diano Castello	45	46,88	60,75	23,23	22,49	38,22	73,12

Data - IL RESPONSABILE DEL PROCEDIMENTO

12/6/2018
(Domenico Oteri) *Domenico Oteri*

Data - IL SEGRETARIO

RA *A*

Diano Marina	45	55,39	42,99	23,67	13,72	30,81	73,83
Diano San Pietro	45	45,84	64,43	33,83	3,65	39,62	83,50
Dolceacqua	45	40,44	79,42	47,58	13,59	16,07	75,48
Dolcedo	45	56,86	53,24	42,46	13,16	41,03	78,42
Imperia	45	60,76	77,78	42,86	18,11	26,48	73,82
Isolabona	45	22,30	66,39	39,95	0,81	6,68	66,64
Lucinasco	45	31,90	78,48	57,91	0,00	18,31	69,31
Mendatica	45	32,03	0,00	15,24	0,00	13,94	79,78
Molini di Triora	45	76,33	91,19	80,44	74,08	54,93	95,17
Montalto Ligure	45	71,38	86,28	75,59	82,42	52,83	95,00
Montegrosso Pian Latte	45	73,70	95,01	92,21	77,95	45,74	93,51
Olivetta San Michele	45	32,56	54,60	34,18	0,00	10,70	78,20
Ospedaletti	45	63,52	93,98	78,22	78,29	45,47	92,72
Perinaldo	45	51,62	87,04	61,83	0,53	14,61	80,80
Pietrabruna	45	57,03	67,54	57,89	20,60	41,55	86,31
Pieve di Teco	45	51,45	81,65	42,88	6,77	21,05	75,91
Pigna	45	27,91	89,16	32,91	0,00	9,44	75,50
Pompeiana	45	64,77	92,87	77,13	63,95	41,52	92,48
Pontedassio	45	43,57	53,32	31,50	0,00	23,32	61,48
Pornassio	45	43,54	6,79	60,94	0,00	10,06	64,90
Prelà	45	65,28	91,09	81,50	55,54	45,20	94,84
Ranzo	45	31,65	21,25	15,70	20,57	16,87	75,22
Rezzo	45	37,79	41,91	53,28	44,14	21,61	76,80
Riva Ligure	45	57,16	41,02	23,48	51,87	33,41	82,40
Rocchetta Nervina	45	45,11	68,85	40,69	35,32	18,49	87,57
San Bartolomeo al Mare	45	57,11	89,21	47,45	36,43	31,33	75,92
San Biagio della Cima	45	34,12	82,59	59,33	12,11	18,73	72,65
San Lorenzo al Mare	45	58,33	69,51	46,59	25,67	32,39	79,88
Sanremo	45	68,76	84,80	43,37	57,14	37,61	84,05
Santo Stefano al Mare	45	69,92	73,69	39,98	66,86	41,15	93,19
Seborga	45	79,16	93,44	84,10	88,12	58,13	96,74
Soldano	45	43,17	79,27	57,28	35,62	25,12	80,35
Taggia	45	81,52	89,53	63,86	85,53	51,66	94,50
Terzorio	45	47,05	66,18	51,41	30,10	28,34	81,65
Triora	45	56,76	66,07	74,60	54,97	28,91	88,54
Vallebona	45	38,86	80,50	46,68	5,76	21,46	76,54
Vallecrosia	45	48,33	75,22	34,70	23,74	14,21	67,65
Vasia	45	58,25	77,66	59,78	63,12	44,89	85,44
Ventimiglia	45	50,38	70,02	22,09	31,17	16,21	64,69
Vessalico	45	38,71	80,75	49,39	0,00	17,94	80,57
Villa Faraldi	45	67,99	90,65	85,30	56,92	60,68	96,03

Data - IL RESPONSABILE DEL PROCEDIMENTO

Data - IL SEGRETARIO

17/6/2018
 (Domenico Otteri) *Domenico Otteri*

26 MAR 2018

RA

SETTORE STAFF E SERVIZI GIUNTA
 P. C. VICE SEGRETARIO
 (Dott. Silvano Baccin)

Comuni Provincia Savona	Valore obiettivo per ciascuna frazione (%)	Carta / cartone (%)	Legno (%)	Metallo (%)	Frazione Organica (%)	Plastica (%)	Vetro (%)
Alassio	45	68,00	90,35	40,60	60,39	43,52	81,24
Albenga	45	72,87	87,60	46,61	58,85	40,17	89,80
Albisola Superiore	45	85,68	97,89	86,58	90,80	61,83	96,59
Albissola Marina	45	81,27	94,98	73,26	84,86	44,27	94,69
Altare	45	90,89	92,10	81,07	87,45	74,84	97,69
Andora	45	43,24	80,87	36,24	45,32	19,30	76,26
Arnasco	45	75,70	74,47	36,52	81,16	59,64	91,05
Balestrino	45	90,61	96,15	88,75	86,69	76,56	97,66
Bardinetto	45	88,33	89,17	72,13	70,98	63,12	95,66
Bergeggi	45	51,83	67,63	39,75	42,34	28,04	84,79
Boissano	45	82,47	71,66	39,78	89,37	69,70	95,17
Borghetto Santo Spirito	45	63,71	90,04	37,62	56,85	44,50	83,38
Borgio Verezzi	45	68,03	53,11	28,33	68,40	43,91	84,90
Bormida	45	86,99	90,12	78,36	82,50	70,93	96,66
Cairo Montenotte	45	93,57	96,24	88,04	88,77	75,95	96,86
Calice Ligure	45	84,32	91,23	84,68	71,15	56,43	95,51
Calizzano	45	83,43	83,29	60,44	75,79	64,61	95,02
Carcare	45	76,20	91,48	55,52	58,84	41,82	90,21
Casanova Lerrone	45	67,23	68,43	52,88	67,46	46,95	92,15
Castelbianco	45	77,85	70,28	73,06	90,45	62,28	96,11
Castelvecchio Rocca Barbena	45	87,06	94,07	73,44	85,25	73,57	97,33
Celle Ligure	45	81,30	96,27	79,92	86,39	48,65	94,22
Cengio	45	82,36	96,05	90,98	76,31	74,06	93,24
Ceriale	45	77,56	95,14	71,46	80,23	59,06	92,87
Cisano sul Neva	45	75,56	78,56	75,09	82,37	63,72	93,67
Cosseria	45	91,62	95,60	97,69	82,27	81,15	68,49
Dego	45	85,75	88,93	77,59	75,95	73,58	95,55
Erli	45	83,24	89,40	76,44	93,11	68,15	98,15
Finale Ligure	45	65,47	87,77	47,44	58,97	29,69	83,75
Garlenda	45	88,09	97,84	90,61	92,32	71,65	96,77
Giustenice	45	86,25	95,36	90,99	93,45	72,03	95,91
Giusvalla	45	87,02	94,22	88,65	76,48	80,44	98,66
Laigueglia	45	75,49	91,00	68,75	75,92	51,71	93,77
Loano	45	78,63	94,56	55,90	79,81	54,58	91,60
Magliolo	45	78,58	86,75	72,82	78,99	57,16	95,61

Data - IL RESPONSABILE DEL PROCEDIMENTO

Data - IL SEGRETARIO

12/6/2018 *Domenico Otteri*

20/6/2018 *[Signature]*

[Signature]

Mallare	45	65,73	74,88	54,91	50,24	51,34	89,56
Massimino	45	0,00	0,00	18,00	0,00	0,00	82,78
Millesimo	45	86,30	95,60	89,54	79,99	82,49	94,19
Mioglia	45	75,72	84,35	82,55	89,42	51,96	93,06
Murialdo	45	85,83	92,20	79,90	69,09	71,20	97,07
Nasino	45	79,86	91,40	86,12	86,64	68,84	98,19
Noli	45	67,31	77,44	59,49	74,46	43,50	90,47
Onzo	45	68,32	83,39	69,12	33,94	48,20	92,00
Orco Feglino	45	74,55	78,21	54,15	87,31	50,54	94,72
Ortovero	45	87,77	96,57	90,29	87,73	69,59	97,07
Osiglia	45	0,00	71,71	61,30	0,00	0,00	91,70
Pallare	45	87,69	82,40	68,31	81,92	78,21	96,54
Piana Crixia	45	86,76	88,64	81,38	83,32	74,04	98,05
Pietra Ligure	45	75,73	91,77	52,31	84,13	53,95	91,99
Plodio	45	66,87	72,63	50,24	80,02	54,11	81,09
Pontinvrea	45	72,73	89,24	85,43	83,92	48,79	92,56
Quiliano	45	89,50	98,33	91,40	88,87	69,22	96,92
Rialto	45	85,75	97,34	95,06	86,46	72,35	98,20
Roccapignale	45	42,74	76,47	68,53	77,21	60,93	95,18
Sassello	45	85,53	92,62	52,39	75,86	65,25	95,27
Savona	45	61,26	85,91	40,72	40,12	27,60	78,37
Spotorno	45	58,56	72,08	37,43	39,82	32,85	82,01
Stella	45	81,35	97,56	68,73	87,40	62,03	96,91
Stellanello	45	39,86	52,48	49,71	0,00	29,69	80,20
Testico	45	38,90	71,10	57,35	0,00	30,74	84,94
Toirano	45	80,16	72,52	45,40	89,38	59,28	95,58
Tovo San Giacomo	45	84,18	84,60	70,99	79,34	65,28	96,35
Urbe	45	81,04	95,45	60,03	67,19	65,56	95,97
Vado Ligure	45	85,28	96,69	80,45	86,00	60,30	92,67
Varazze	45	75,76	93,18	45,63	78,15	41,21	92,15
Vendone	45	83,59	92,80	92,59	80,61	66,02	96,98
Vezi Portio	45	58,52	75,32	41,24	21,65	42,06	81,36
Villanova d'Albenga	45	82,18	61,46	34,79	80,25	51,57	92,15
Zuccarello	45	86,20	95,65	85,85	81,26	73,69	96,46

Data - IL RESPONSABILE DEL PROCEDIMENTO

12/6/2018
 (Domenico Oteri) Domenico Oteri

Data - IL SEGRETARIO

RA

SECTORE STAFF E AFFARI GIUNTA
 P. C. C.
 SETTORE
 (DIRE. VIGILANZA TERRITORIA)

Comuni Città metropolitana di Genova	Valore obiettivo per ciascuna frazione (%)	Carta / cartone (%)	Legno (%)	Metallo (%)	Frazione Organica (%)	Plastica (%)	Vetro (%)
Arenzano	45	72,50	85,74	44,22	70,24	34,77	85,99
Avegno	45	79,40	94,87	82,70	87,51	41,84	93,46
Bargagli	45	50,30	78,70	20,54	40,08	13,55	67,97
Bogliasco	45	85,30	94,39	70,95	83,88	62,39	94,99
Borzonasca	45	67,16	92,30	75,47	73,19	50,58	86,95
Busalla	45	62,19	91,62	40,83	56,67	26,43	87,17
Camogli	45	69,15	87,81	50,88	74,85	44,04	88,30
Campomorone	45	46,41	69,43	18,64	0,77	10,70	63,72
Carasco	45	92,88	90,74	67,82	79,14	76,51	90,93
Casarza Ligure	45	65,48	87,23	58,40	62,95	39,55	79,81
Casella	45	36,53	83,06	23,93	32,14	11,77	68,41
Castiglione Chiavarese	45	51,73	84,84	57,73	40,60	28,76	75,94
Ceranesi	45	20,50	69,26	18,26	26,43	9,30	64,73
Chiavari	45	84,96	88,55	69,18	70,66	53,41	89,88
Cicagna	45	90,19	90,62	71,64	77,62	70,81	93,83
Cogoletto	45	84,26	93,19	66,79	85,21	67,41	94,75
Cogorno	45	79,94	96,56	74,82	74,80	60,48	89,77
Coreglia Ligure	45	78,94	93,68	75,56	41,55	59,94	87,86
Crocefieschi	45	49,63	88,78	71,80	0,00	31,54	78,12
Davagna	45	64,11	75,43	24,36	0,00	37,19	68,79
Fascia	45	53,54	92,17	95,49	0,00	41,19	76,36
Favale di Malvaro	45	84,64	88,88	87,09	74,81	75,94	94,14
Fontanigorda	45	53,10	87,03	63,40	39,97	29,59	80,46
Genova	40	56,45	82,39	23,71	23,25	19,66	71,39
Gorreto	45	63,63	64,38	38,45	0,00	30,91	75,21
Isola del Cantone	45	52,00	83,97	38,65	6,89	23,15	69,26
Lavagna	45	86,81	90,67	62,05	83,06	58,93	94,31
Leivi	45	88,98	96,47	89,44	78,91	79,92	95,16
Lorsica	45	81,88	91,50	87,20	68,75	76,61	94,21
Lumarzo	45	80,78	96,88	73,92	69,57	56,01	93,85
Mezzanego	45	75,86	90,93	62,93	74,73	60,89	89,34
Mignanego	45	28,71	66,24	17,89	1,04	10,46	65,24
Moconesi	45	90,73	96,73	83,98	82,75	82,24	93,56
Moneglia	45	62,99	82,84	56,11	58,99	38,60	85,84
Montebruno	45	55,27	84,68	11,81	0,00	28,98	72,12
Montoggio	45	40,74	74,19	15,85	14,11	19,73	56,83

Data - IL RESPONSABILE DEL PROCEDIMENTO

17/6/2018
 (Domenico Oteri) *Domenico Oteri*

Data - IL SEGRETARIO

25 GIU. 2018 *MA*

SEGRETERIA STAFFE E AFFARI GIUNTA
 C. C.
 DIRETTORE
 (Cogn. Vincenz. Tarascio)

Ne	45	61,30	78,94	62,30	63,53	36,74	77,42
Neirone	45	77,32	93,52	72,91	69,18	76,13	91,48
Orero	45	85,84	93,87	81,95	79,18	73,76	95,11
Pieve Ligure	45	84,13	96,40	78,43	89,24	59,63	94,96
Portofino	45	79,46	84,43	71,01	76,93	50,27	95,26
Propata	45	55,29	78,15	41,96	0,00	23,76	72,09
Rapallo	45	68,23	94,92	58,72	54,54	36,78	83,01
Recco	45	80,10	90,35	75,91	70,55	46,72	89,95
Rezzoaglio	45	52,52	73,98	67,26	0,13	25,00	77,64
Ronco Scrivia	45	52,13	83,66	23,85	17,76	25,58	65,99
Rondanina	45	22,75	79,28	27,46	0,00	19,55	62,39
Rovegno	45	48,16	77,33	70,48	0,00	24,77	78,92
San Colombano Certenoli	45	72,74	88,18	62,50	54,89	57,35	87,55
Santa Margherita Ligure	45	66,04	89,34	65,60	64,48	29,16	90,09
Santo Stefano d'Aveto	45	46,16	67,76	57,78	0,31	23,57	81,82
Sant'Olcese	45	25,65	66,50	16,22	0,59	10,42	66,40
Savignone	45	49,37	78,58	17,24	6,80	16,96	70,66
Serra Riccò	45	36,11	66,87	17,88	22,24	13,38	59,99
Sestri Levante	45	87,77	94,18	74,98	88,95	65,58	95,47
Sori	45	83,05	95,51	73,74	86,98	61,57	94,47
Torriglia	45	49,24	83,97	18,18	0,00	22,94	71,50
Tribogna	45	95,37	94,90	80,69	67,18	63,48	92,11
Uscio	45	67,17	93,73	76,86	33,71	40,38	90,18
Valbrevenna	45	32,83	88,23	30,05	49,62	19,44	74,81
Vobbia	45	46,87	74,72	54,27	0,00	29,64	80,46
Zoagli	45	51,70	23,74	46,18	5,97	26,24	76,43
Unione dei Comuni delle Valli Stura Orba e Leira**	45	78,90	94,66	59,86	66,38	40,85	91,73

(**) L'Unione dei Comuni Stura, Orba e Leira comprende i comuni di: Campo Ligure, Masone, Mele, Rossiglione e Tiglieto

Data - IL RESPONSABILE DEL PROCEDIMENTO

12/6/2018
 (Domenico Oteri)

Domenico Oteri

Data - IL SEGRETARIO

[Signature]

[Signature]

[Signature]

Comuni Provincia della Spezia	Valore obiettivo per ciascuna frazione (%)	Carta / cartone (%)	Legno (%)	Metallo (%)	Frazione Organica (%)	Plastica (%)	Vetro (%)
Ameglia	45	85,88	95,92	84,30	90,01	67,03	96,43
Arcola	45	79,80	91,49	71,44	85,71	62,32	92,82
Beverino	45	81,39	85,00	71,97	78,57	69,78	95,71
Bolano	45	87,02	87,70	73,97	84,91	68,22	94,51
Bonassola	45	79,03	85,94	63,93	82,93	56,57	95,10
Borghetto di Vara	45	71,45	0,00	71,66	0,00	50,03	93,41
Brugnato	45	84,36	90,02	66,74	76,31	60,35	91,66
Calice al Cornoviglio	45	85,34	94,17	80,86	82,45	73,17	95,87
Carro	45	85,89	95,62	63,11	93,55	69,19	96,99
Carrodano	45	85,06	95,19	60,82	92,35	66,83	97,53
Castelnuovo Magra	45	85,67	95,24	84,30	88,16	67,07	95,51
Deiva Marina	45	59,32	92,61	72,96	51,94	31,31	83,31
Follo	45	92,25	93,88	80,67	91,02	83,75	97,10
Framura	45	72,27	95,92	85,27	77,08	56,85	92,70
La Spezia	45	80,05	90,81	63,94	75,92	50,72	91,38
Lerici	45	90,25	94,75	80,27	90,59	73,49	97,40
Levanto	45	86,22	95,44	86,36	81,32	64,51	95,70
Luni	45	86,87	94,77	83,12	88,45	71,23	95,52
Maissana	45	67,92	70,33	48,99	0,00	45,65	92,38
Monterosso al Mare	45	86,01	71,53	60,07	80,25	74,98	95,66
Pignone	45	87,03	90,62	74,01	91,91	73,74	96,24
Portovenere	45	72,54	86,99	50,99	67,72	52,65	92,84
Riccò del Golfo di Spezia	45	87,87	96,17	75,44	81,99	69,73	95,26
Riomaggiore	45	74,07	80,77	45,06	67,31	44,64	93,87
Rocchetta di Vara	45	84,88	86,72	74,76	86,60	72,02	95,58
Santo Stefano di Magra	45	83,48	89,55	68,03	80,50	61,59	91,52
Sarzana	45	81,72	89,73	66,38	80,90	53,87	92,12
Sesta Godano	45	86,62	84,72	66,59	89,69	66,22	95,08
Varese Ligure	45	63,63	89,47	63,12	22,23	41,75	82,83
Vernazza	45	83,02	82,29	59,94	84,27	56,73	96,61
Vezzano Ligure	45	83,87	88,78	68,50	83,48	62,11	92,74
Zignago	45	72,10	93,73	70,89	77,59	48,82	93,09

Data - IL RESPONSABILE DEL PROCEDIMENTO

12/6/2018 *Domenico Otteri*
 (Domenico Otteri)

Data - IL SEGRETARIO

28 GIU. 2018 *RA*

SETTORE SERVIZI AFFARI GIUNTA
 P. C. C.
 LISTINO/ORE
 (Data: 28/06/2018)

ALLEGATO D

Elaborazione dati raccolti a livello provinciale e regionale, relativi all'anno 2017

Provincia	Popolazione 31-12-17	Produzione totale [l/anno] Anno 2017	Procapite [kg/(ab* anno)] Anno 2017	RD Percentuale Anno 2016	RD Percentuale Anno 2017
Imperia	214.907	126.849,150	590	38,22	43,69
Imperia*	223.443	134.934,490	604	38,22	43,26
Savona	277.689	166.263,235	599	49,43	58,10
Savona**	269.153	158.177,894	588	50,00	59,20
Genova	845.085	425.749,398	504	39,49	41,63
La Spezia	220.833	105.629,556	478	53,66	67,03
Regione	1.558.514	824.491,342	529	43,19	48,52

* Compresi i Comuni di Andora, Stellanello e Testico

**Esclusi i Comuni di Andora, Stellanello e Testico

Comuni che hanno raggiunto e superato il 65% di RD nell'anno 2017 (tot. 100):

n	Prov	Comune	Popolazione al 31/12	RU Tot (t/anno)	RD (t/anno)	Produzione pro capite (kg/ab anno)	RD (%)
1	SP	Follo	6456	1.750,481	1.464,391	271	83,66
2	SV	Garlenda	1263	571,888	478,158	453	83,61
3	SV	Rialto	562	112,707	93,747	201	83,18
4	SP	Carro	528	237,505	196,515	450	82,74
5	SV	Cairo Montenotte	13145	5.219,213	4.317,878	397	82,73
6	SV	Giustenice	998	286,180	236,050	287	82,48
7	SV	Millesimo	3326	1.786,145	1.472,075	537	82,42
8	SV	Quiliano	7137	2.899,831	2.382,551	406	82,16
9	SV	Erlì	235	77,260	63,440	329	82,11
10	GE	Leivi	2444	854,144	697,444	349	81,65
11	SP	Lerici	10133	4.618,369	3.770,469	456	81,64
12	SV	Albisola Superiore	10035	4.776,927	3.898,827	476	81,62
13	GE	Moconesi	2534	1.171,546	953,023	462	81,35
14	SP	Carrodano	487	229,111	185,701	470	81,05
15	SV	Altare	2048	604,592	489,532	295	80,97
16	SV	Balestrino	532	134,445	108,685	253	80,84
17	SV	Ortovero	1566	471,172	380,802	301	80,82
18	SP	Pignone	565	221,510	177,665	392	80,21

Data - IL RESPONSABILE DEL PROCEDIMENTO

Data - IL SEGRETARIO

12/6/2018
(Domenico Oteri)

Domenico Oteri

RU

[Signature]

SCHEMA N. NP/14436
 DEL PROT. ANNO 2018

REGIONE LIGURIA - Giunta Regionale

Dipartimento territorio, ambiente, infrastrutture e trasporti
 Rifiuti - Servizio

19	SV	Cosseria	1081	243,113	194,903	225	80,17
20	SV	Giusvalla	427	95,470	76,350	224	79,97
21	GE	Tribogna	600	360,192	286,968	600	79,67
22	SP	Ameglia	4366	2.721,265	2.165,795	623	79,59
23	GE	Carasco	3755	2.098,923	1.667,633	559	79,45
24	SP	Luni	8360	2.730,169	2.161,039	327	79,15
25	SV	Cengio	3453	1.265,055	999,695	366	79,02
26	SV	Nasino	193	87,960	69,290	456	78,77
27	SP	Castelnuovo Magra	8410	3.278,450	2.554,840	390	77,93
28	IM	Bordighera	10412	6.616,971	5.146,571	636	77,78
29	SP	Monterosso al Mare	1422	1.705,195	1.318,540	1.199	77,32
30	SV	Stella	3006	1.140,314	875,514	379	76,78
31	SV	Piana Crixia	807	188,718	144,828	234	76,74
32	GE	Sestri Levante	18343	11.627,063	8.914,443	634	76,67
33	SV	Dego	1978	536,268	410,553	271	76,56
34	SV	Castelvecchio di Rocca Barbena	135	46,160	35,170	342	76,19
35	SV	Zuccarello	317	119,635	90,575	377	75,71
36	IM	Seborga	297	142,243	107,673	479	75,70
37	SP	Sesta Godano	1339	522,295	394,395	390	75,51
38	SV	Vendone	370	83,840	62,820	227	74,93
39	SV	Castelbianco	325	116,140	86,900	357	74,82
40	GE	Cogoleto	9120	4.101,499	3.065,999	450	74,75
41	SP	Calice al Cornoviglio	1105	332,305	247,305	301	74,42
42	SP	Riccò del Golfo di Spezia	3677	1.089,977	807,727	296	74,10
43	SV	Pallare	922	211,915	156,715	230	73,95
44	SV	Toirano	2664	1.184,464	875,374	445	73,90
45	SV	Boissano	2474	638,430	471,640	258	73,87
46	SV	Bormida	382	96,020	70,680	251	73,61
47	SP	Bolano	7841	2.749,888	2.018,668	351	73,41
48	GE	Avegno	2504	949,585	696,885	379	73,39
49	GE	Pieve Ligure	2497	1.048,586	767,357	420	73,18
50	SP	Rocchetta di Vara	697	307,292	224,712	441	73,13
51	SV	Vado Ligure	8369	4.809,238	3.508,478	575	72,95
52	SP	Levanto	5420	3.760,901	2.739,661	694	72,85
53	IM	Montalto Ligure	386	108,169	78,729	280	72,78
54	SV	Muriaido	835	213,460	155,090	256	72,66
55	SV	Celle Ligure	5184	3.206,667	2.317,787	619	72,28
56	SV	Mioglia	518	303,400	218,200	586	71,92
57	GE	Favale di Malvaro	467	152,976	109,969	328	71,89
58	GE	Portofino	405	738,576	530,816	1.824	71,87
59	IM	Molini di Triora	609	221,878	158,498	364	71,43
60	GE	Sori	4112	2.090,857	1.480,977	508	70,83

Data - IL RESPONSABILE DEL PROCEDIMENTO

Data - IL SEGRETARIO

12/6/2018
 (Domenico Oteri) *Domenico Oteri*

MB *AN*

SETORE STAFF E AFFARI GIURIDICI
 R. C.
 (Data: 12/06/2018)

61	GE	Cicagna	2474	951,128	672,612	384	70,72
62	SV	Albissola Marina	5387	2.845,722	2.008,872	528	70,59
63	SP	Vernazza	823	937,680	660,840	1.139	70,48
64	SV	Tovo San Giacomo	2543	493,710	347,530	194	70,39
65	SP	Arcola	10486	4.027,675	2.827,915	384	70,21
66	IM	Taggia	14003	8.477,640	5.945,280	605	70,13
67	GE	Bogliasco	4461	1.904,483	1.334,582	427	70,08
68	GE	Lumarzo	1527	620,470	434,079	406	69,96
69	SV	Laigueglia	1780	1.556,348	1.086,168	874	69,79
70	SV	Bardinetto	744	352,779	245,679	474	69,64
71	GE	Lavagna	12617	6.715,419	4.662,389	532	69,43
72	GE	Chiavari	27410	13.230,729	9.169,089	483	69,30
73	SP	Beverino	2396	602,386	416,476	251	69,14
74	GE	Orero	540	180,129	124,309	334	69,01
75	SP	Vezzano Ligure	7319	3.065,951	2.115,516	419	69,00
76	SV	Orco Feglino	890	313,714	215,814	352	68,79
77	GE	Mezzanego	1544	530,038	363,878	343	68,65
78	GE	Lorsica	437	111,657	76,609	256	68,61
79	GE	Neirone	849	378,111	259,319	445	68,58
80	IM	Montegrosso Pian Latte	124	54,080	36,920	436	68,27
81	SV	Sassello	1757	905,727	617,797	515	68,21
82	GE	Cogorno	5731	2.859,067	1.946,267	499	68,07
83	SV	Calice Ligure	1726	440,380	299,780	255	68,07
84	SV	Roccapignale	677	309,800	210,740	458	68,02
85	SV	Cisano sul Neva	2083	854,490	577,530	410	67,59
86	GE	Recco	9683	4.972,807	3.360,567	514	67,58
87	SV	Pietra Ligure	8837	7.809,576	5.273,866	884	67,53
88	SV	Ceriale	5571	4.523,490	3.036,280	812	67,12
89	SV	Magliolo	976	240,190	161,020	246	67,04
90	SV	Plodio	636	302,074	202,084	475	66,90
91	SV	Pontinvrea	829	457,265	305,785	552	66,87
92	SP	Bonassola	837	682,360	456,000	815	66,83
93	SV	Arnasco	632	165,140	110,240	261	66,76
94	SP	Santo Stefano di Magra	9613	3.812,970	2.541,390	397	66,65
95	SP	Sarzana	22133	12.186,073	8.117,403	551	66,61
96	SV	Urbe	701	364,089	241,739	519	66,40
97	SV	Villanova d'Albenga	2705	1.365,061	900,076	505	65,94
98	SV	Loano	11263	9.007,720	5.928,320	800	65,81
99	SP	Framura	656	666,324	436,658	1.016	65,53
100	SV	Calizzano	1483	493,660	321,860	333	65,20

Data - IL RESPONSABILE DEL PROCEDIMENTO

Data - IL SEGRETARIO

12/6/2018
(Domenico Oteri)

26 GIU. 2018

Comuni che rientrano nelle fasce di riduzione del tributo di cui alla l.r. n.23/2007 in considerazione del superamento del 65% di raccolta differenziata;

La seguente tabella riporta l'elenco dei comuni che usufruiscono, a decorrere dal mese di luglio 2018 delle riduzioni percentuali del tributo in ragione dei risultati di raccolta differenziata conseguiti, ai sensi dell'articolo 205, comma 3 bis, del d.lgs. 152/2006.

**Superamento del livello di RD rispetto alla normativa statale
 (articolo 205 del d.lgs.152/2006)**

Incremento rispetto al 65%	0,01%- <10%	10% - <15%	15% - <20%	20% - <25%
Intervallo percentuale RD	65,01 - <75%	75% - <80%	80% - <85%	85% - 90%
Riduzione tributo	30%	40%	50%	60%
Albissola Marina	Ameglia	Albisola Superiore	-	
Arcola	Bordighera	Altare	-	
Arnasco	Carasco	Balestrino	-	
Avegno	Castelnuovo Magra	Cairo Montenotte	-	
Bardinetto	Castelvecchio di Rocca Barbena	Carro	-	
Beverino	Cengio	Carrodano	-	
Bogliasco	Dego	Cosseria	-	
Boissano	Giusvalla	Erli	-	
Bolano	Luni	Follo	-	
Bonassola	Monterosso al Mare	Garlenda	-	
Bormida	Nasino	Giustenice	-	
Calice al Cornoviglio	Piana Crixia	Leivi	-	
Calice Ligure	Seborga	Lerici	-	
Calizzano	Sesta Godano	Millesimo	-	
Castelbianco	Sestri Levante	Moconesi	-	
Celle Ligure	Stella	Ortovero	-	
Ceriale	Tribogna	Pignone	-	
Chiavari	Zuccarello	Quiliano	-	
Cicagna	-	Rialto	-	
Cisano sul Neva	-	-	-	
Cogoleto	-	-	-	
Cogorno	-	-	-	
Favale di Malvaro	-	-	-	
Framura	-	-	-	
Laigueglia	-	-	-	
Lavagna	-	-	-	
Levanto	-	-	-	

Data - IL RESPONSABILE DEL PROCEDIMENTO

12/6/2018
 (Domenico Ottoni) *Domenico Ottoni*

Data - IL SEGRETARIO

2018 *M*

SECTORE STAFF E AFFARI GIUNTA
 P. C. C. C.
 C. C. C. C.
 C. C. C. C.
 C. C. C. C.

SCHEMA N. NP/14436
 DEL PROT. ANNO 2018

REGIONE LIGURIA - Giunta Regionale

Dipartimento territorio, ambiente, infrastrutture e trasporti
 Rifiuti - Servizio

Incremento rispetto al 65%	0,01%- <10%	10% - <15%	15% - <20%	20% - <25%
Intervallo percentuale RD	65,01 - <75%	75% - <80%	80% - <85%	85% - 90%
Riduzione tributo	30%	40%	50%	60%
Loano	-	-	-	-
Lorsica	-	-	-	-
Lumarzo	-	-	-	-
Magliolo	-	-	-	-
Mezzanego	-	-	-	-
Mioglia	-	-	-	-
Molini di Triora	-	-	-	-
Montalto Ligure	-	-	-	-
Montegrosso Pian Latte	-	-	-	-
Murialdo	-	-	-	-
Neirone	-	-	-	-
Orco Feglino	-	-	-	-
Orero	-	-	-	-
Pallare	-	-	-	-
Pietra Ligure	-	-	-	-
Pieve Ligure	-	-	-	-
Plodio	-	-	-	-
Pontinvrea	-	-	-	-
Portofino	-	-	-	-
Recco	-	-	-	-
Riccò del Golfo di Spezia	-	-	-	-
Roccapignale	-	-	-	-
Rocchetta di Vara	-	-	-	-
Santo Stefano di Magra	-	-	-	-
Sarzana	-	-	-	-
Sassello	-	-	-	-
Sori	-	-	-	-
Taggia	-	-	-	-
Toirano	-	-	-	-
Tovo San Giacomo	-	-	-	-
Urbe	-	-	-	-
Vado Ligure	-	-	-	-
Vendone	-	-	-	-
Vernazza	-	-	-	-
Vezzano Ligure	-	-	-	-
Villanova d'Albenga	-	-	-	-

Data - IL RESPONSABILE DEL PROCEDIMENTO

Data - IL SEGRETARIO

12/6/2018
 (Domenico Oteri) Domenico Oteri

20/06/2018 RA

[Signature]

Comuni ai quali non si applica l'addizionale del tributo di cui alla l.r. n.23/2007 in considerazione del tasso di produzione pro capite inferiore del 30% alla media regionale

La seguente tabella riporta l'elenco dei comuni esclusi dall'applicazione dell'addizionale sul tributo in quanto hanno conseguito, nell'anno precedente, una produzione pro capite di rifiuti, inferiore di almeno il 30 per cento rispetto alla media dell'ambito regionale anche a seguito dell'attivazione di interventi di prevenzione della produzione di rifiuti.

Pro capite regionale anno 2017 = 529 kg/abitante

Valore di riferimento anno 2017 (inferiore del 30% del procapite regionale)=370 kg/abitante

Prov.	Comune	Procapite (kg/ab anno)
SV	Tovo San Giacomo	194
SV	Rialto	201
IM	Villa Faraldi	221
SV	Giusvalla	224
SV	Cosseria	225
SV	Vendone	227
SV	Pallare	230
SV	Piana Crixia	234
SV	Magliolo	246
SV	Bormida	251
SP	Beverino	251
SV	Balestrino	253
SV	Calice Ligure	255
GE	Lorsica	256
SV	Murialdo	256
SP	Borghetto di Vara	257
SV	Boissano	258
SV	Arnasco	261
SV	Dego	271
SP	Follo	271
SV	Osiglia	272
IM	Montalto Ligure	280
SV	Giustenice	287
IM	Castellaro	293
SV	Onzo	294
SV	Altare	295
SP	Riccò del Golfo di Spezia	296

Data - IL RESPONSABILE DEL PROCEDIMENTO

Data - IL SEGRETARIO

12/6/2018
 (Domenico Oteri) Domenico Oteri

[Firma illeggibile]

[Firma illeggibile]
 [Firma illeggibile]
 [Firma illeggibile]

SCHEMA N. NP/14436
DEL PROT. ANNO 2018

REGIONE LIGURIA - Giunta Regionale
Dipartimento territorio, ambiente, infrastrutture e trasporti
Rifiuti - Servizio

Prov.	Comune	Procapite (kg/ab anno)
SP	Calice al Cornoviglio	301
SV	Ortovero	301
IM	Cesio	302
IM	Prelà	317
SP	Luni	327
GE	Favale di Malvaro	328
SV	Erlì	329
IM	Pompeiana	332
SV	Calizzano	333
GE	Orero	334
SV	Massimino	340
SV	Castelvecchio Rocca Barbena	342
GE	Mezzanego	343
GE	Leivi	349
IM	Bajardo	351
SP	Bolano	351
SV	Orco Feglino	352
GE	Uscio	353
IM	Aurigo	354
IM	Diano Arentino	357
SV	Castelbianco	357
IM	Molini di Triora	364
SV	Cengio	366

Data - IL RESPONSABILE DEL PROCEDIMENTO

17/6/2018
(Domenico Oteri) Domenico Oteri

Data - IL SEGRETARIO

26 GIU. 2018

SCHEMA N. NP/14436
DEL PROT. ANNO 2018

REGIONE LIGURIA - Giunta Regionale

Dipartimento territorio, ambiente, infrastrutture e trasporti
Rifiuti - Servizio

Comuni con numero di abitanti maggiore di 15.000

Provincia	Comune	Popolazione al 31/12	RD (t/anno)	RU Tot (t/anno)	RD (%)	Procapite (kg/ab anno)
GE	Sestri Levante	18.343	8.914	11.627	76,67	634
GE	Chiavari	27.410	9.169	13.231	69,3	483
SP	Sarzana	22.133	8.117	12.186	66,61	551
SP	La Spezia	94.057	28.615	45.773	62,51	487
GE	Rapallo	29.728	10.425	18.651	55,89	627
IM	Sanremo	54.529	15.957	30.468	52,37	559
SV	Albenga	24.042	6.774	13.363	50,69	556
SV	Savona	60.634	13.926	32.030	43,48	528
IM	Imperia	42.317	7.521	21.725	34,62	513
GE	Genova	580.097	97.191	284.026	34,22	490
IM	Ventimiglia	24.572	5.183	16.803	30,84	684

Data - IL RESPONSABILE DEL PROCEDIMENTO

12/6/2018
(Domenico Oteri) Domenico Oteri

Data - IL SEGRETARIO

RA


SETTORE STAFF E AFFARI GIUNTA
S. INTERLOCO
Dott. Vincenzo Turascio


Raffronto della percentuale di RD 2016 rispetto all'anno 2016:


Provincia	Comune	RD 2017 (%)	RD 2016 (%)	Scostamento % (2017-2016)
IM	Airole	26,01	22,66	3,35
IM	Apricale	24,46	24,44	0,02
IM	Aquila di Arroscia	28,63	40,55	-11,92
IM	Armo	50,45	67,66	-17,21
IM	Aurigo	25,02	20,84	4,18
IM	Badalucco	22,31	22,27	0,04
IM	Bajardo	40,68	29,86	10,82
IM	Bordighera	77,78	71,68	6,1
IM	Borghetto d'Arroscia	18,51	11,99	6,52
IM	Borgomaro	18,45	14,95	3,5
IM	Camporosso	53,09	50,48	2,61
IM	Caravonica	28,82	24,78	4,04
IM	Carpasio	36,21	34,16	2,05
IM	Castellaro	38,89	21,31	17,58
IM	Castel Vittorio	19,76	23,06	-3,3
IM	Ceriana	34,15	27,06	7,09
IM	Cervo	40,37	37,98	2,39
IM	Cesio	45,00	47,60	-2,6
IM	Chiusanico	28,78	26,67	2,11
IM	Chiusavecchia	20,28	16,10	4,18
IM	Cipressa	43,04	41,53	1,51
IM	Civezza	31,52	38,00	-6,48
IM	Cosio di Arroscia	14,38	21,24	-6,86
IM	Costarainera	36,32	36,53	-0,21
IM	Diano Arentino	41,01	45,09	-4,08
IM	Diano Castello	30,05	32,83	-2,78
IM	Diano Marina	27,64	32,68	-5,04
IM	Diano San Pietro	31,05	33,49	-2,44
IM	Dolceacqua	28,58	28,08	0,5
IM	Dolcedo	33,12	39,00	-5,88
IM	Imperia	34,62	36,89	-2,27
IM	Isolabona	15,68	18,36	-2,68
IM	Lucinasco	25,46	20,35	5,11
IM	Mendatica	17,66	10,06	7,6
IM	Molini di Triora	71,43	65,97	5,46
IM	Montalto Ligure	72,78	70,91	1,87
IM	Montegrosso Pian Latte	68,27	47,66	20,61
IM	Olivetta San Michele	20,55	18,31	2,24
IM	Ospedaletti	60,97	56,07	4,9

Data - IL RESPONSABILE DEL PROCEDIMENTO

Data - IL SEGRETARIO

12/6/2018
 (Domenico Oteri) 





SCHEMA N. NP/14436
DEL PROT. ANNO 2018

REGIONE LIGURIA - Giunta Regionale

Dipartimento territorio, ambiente, infrastrutture e trasporti
Rifiuti - Servizio

IM	Perinaldo	34,78	24,15	10,63
IM	Pietrabruna	40,06	36,94	3,12
IM	Pieve di Teco	30,31	25,89	4,42
IM	Pigna	26,29	23,65	2,64
IM	Pompeiana	56,81	42,23	14,58
IM	Pontedassio	19,88	20,26	-0,38
IM	Pornassio	21,32	28,30	-6,98
IM	Prelà	56,82	46,68	10,14
IM	Ranzo	21,33	19,66	1,67
IM	Rezzo	33,98	43,39	-9,41
IM	Riva Ligure	42,74	45,26	-2,52
IM	Rocchetta Nervina	30,55	33,61	-3,06
IM	San Bartolomeo al Mare	41,70	38,41	3,29
IM	San Biagio della Cima	30,23	25,34	4,89
IM	San Lorenzo al Mare	36,34	40,52	-4,18
IM	Sanremo	52,37	32,94	19,43
IM	Santo Stefano al Mare	50,16	48,50	1,66
IM	Seborga	75,70	74,93	0,77
IM	Soldano	38,53	37,82	0,71
IM	Taggia	70,13	70,21	-0,08
IM	Terzorio	35,17	31,63	3,54
IM	Triora	50,93	40,94	9,99
IM	Vallebona	28,06	28,38	-0,32
IM	Vallecrosia	27,56	28,76	-1,2
IM	Vasia	52,31	48,91	3,4
IM	Ventimiglia	30,84	27,07	3,77
IM	Vessalico	27,90	17,45	10,45
IM	Villa Faraldi	62,03	62,13	-0,1

Data - IL RESPONSABILE DEL PROCEDIMENTO

12/6/2018
(Domenico Oteri) Domenico Oteri

Data - IL SEGRETARIO

24 GIU. 2018

RS

SETTORE STAFF E AFFARI GIUNTA
V. VINCENZO TARASCIO
(Vincenzo Tarascio)

Provincia	Comune	RD 2017 (%)	RD 2016 (%)	Scostamento % (2017-2016)
SV	Alassio	53,94	45,84	8,1
SV	Albenga	50,69	37,26	13,43
SV	Albissola Marina	70,59	66,69	3,9
SV	Albisola Superiore	81,62	73,78	7,84
SV	Altare	80,97	78,37	2,6
SV	Andora	36,96	38,23	-1,27
SV	Arnasco	66,76	74,22	-7,46
SV	Balestrino	80,84	36,26	44,58
SV	Bardinetto	69,64	57,83	11,81
SV	Bergeggi	39,60	40,12	-0,52
SV	Boissano	73,87	75,73	-1,86
SV	Borghetto Santo Spirito	54,47	56,76	-2,29
SV	Borgio Verezzi	55,06	52,58	2,48
SV	Bormida	73,61	25,90	47,71
SV	Cairo Montenotte	82,73	80,44	2,29
SV	Calice Ligure	68,07	71,19	-3,12
SV	Calizzano	65,20	64,15	1,05
SV	Carcare	53,76	44,56	9,2
SV	Casanova Lerrone	52,23	42,40	9,83
SV	Castelbianco	74,82	68,55	6,27
SV	Castelvecchio di Rocca Barbena	76,19	54,18	22,01
SV	Celle Ligure	72,28	73,21	-0,93
SV	Cengio	79,02	45,32	33,7
SV	Ceriale	67,12	65,48	1,64
SV	Cisano sul Neva	67,59	71,05	-3,46
SV	Cosseria	80,17	81,15	-0,98
SV	Dego	76,56	77,22	-0,66
SV	Erli	82,11	65,04	17,07
SV	Finale Ligure	52,17	47,11	5,06
SV	Garlenda	83,61	80,02	3,59
SV	Giustenice	82,48	81,61	0,87
SV	Giusvalla	79,97	83,60	-3,63
SV	Laigueglia	69,79	66,29	3,5
SV	Loano	65,81	30,31	35,5

SETTORE STAFF E AFFARI GIUNTA
 P.
 USTRA...
 (Ud. V.)

Data - IL RESPONSABILE DEL PROCEDIMENTO

Data - IL SEGRETARIO

12/6/2018 Domenico Oteri

RW

SV	Magliolo	67,04	72,28	-5,24
SV	Mallare	54,75	50,28	4,47
SV	Massimino	14,18	13,40	0,78
SV	Millesimo	82,42	65,31	17,11
SV	Mioglia	71,92	69,64	2,28
SV	Murialdo	72,66	70,97	1,69
SV	Nasino	78,77	76,28	2,49
SV	Noli	61,28	65,88	-4,6
SV	Onzo	51,19	42,64	8,55
SV	Orco Feglino	68,79	49,67	19,12
SV	Ortovero	80,82	77,11	3,71
SV	Osiglia	33,60	37,20	-3,6
SV	Pallare	73,95	38,70	35,25
SV	Piana Crixia	76,74	78,30	-1,56
SV	Pietra Ligure	67,53	65,40	2,13
SV	Plodio	66,90	62,28	4,62
SV	Pontinvrea	66,87	68,91	-2,04
SV	Quiliano	82,16	47,19	34,97
SV	Rialto	83,18	67,78	15,4
SV	Roccapignale	68,02	42,03	25,99
SV	Sassello	68,21	39,16	29,05
SV	Savona	43,48	42,56	0,92
SV	Spotorno	41,55	39,63	1,92
SV	Stella	76,78	65,79	10,99
SV	Stellanello	26,85	36,53	-9,68
SV	Testico	33,15	44,93	-11,78
SV	Toirano	73,90	68,80	5,1
SV	Tovo San Giacomo	70,39	70,00	0,39
SV	Urbe	66,40	39,43	26,97
SV	Vado Ligure	72,95	45,26	27,69
SV	Varazze	62,12	37,98	24,14
SV	Vendone	74,93	63,67	11,26
SV	Vezi Portio	37,80	36,63	1,17
SV	Villanova d'Albenga	65,94	69,77	-3,83
SV	Zuccarello	75,71	70,59	5,12

Data - IL RESPONSABILE DEL PROCEDIMENTO

Data - IL SEGRETARIO

12/6/2018
(Domenico Oteri) Domenico Oteri

RA

Provincia	Comune	RD 2017 (%)	RD 2016 (%)	Scostamento % (2017-2016)
GE	Arenzano	51,43	47,61	3,82
GE	Avegno	73,39	64,27	9,12
GE	Bargagli	33,44	17,67	15,77
GE	Bogliasco	70,08	67,45	2,63
GE	Borzonasca	64,57	61,17	3,4
GE	Busalla	45,74	44,34	1,4
GE	Camogli	63,28	57,23	6,05
GE	Campomorone	22,78	18,48	4,3
GE	Carasco	79,45	51,97	27,48
GE	Casarza Ligure	53,64	53,46	0,18
GE	Casella	28,73	28,38	0,35
GE	Castiglione Chiavarese	39,64	35,37	4,27
GE	Ceranesi	23,60	28,43	-4,83
GE	Chiavari	69,30	63,54	5,76
GE	Cicagna	70,72	70,43	0,29
GE	Cogoleto	74,75	73,60	1,15
GE	Cogorno	68,07	45,55	22,52
GE	Coreglia Ligure	58,40	60,37	-1,97
GE	Crocefieschi	35,83	32,69	3,14
GE	Davagna	34,22	40,85	-6,63
GE	Fascia	56,55	44,61	11,94
GE	Favale di Malvaro	71,89	51,19	20,7
GE	Fontanigorda	41,74	39,97	1,77
GE	Genova	34,22	32,89	1,33
GE	Gorreto	30,48	26,37	4,11
GE	Isola del Cantone	28,49	28,75	-0,26
GE	Lavagna	69,43	68,95	0,48
GE	Leivi	81,65	63,07	18,58
GE	Lorsica	68,61	69,81	-1,2
GE	Lumarzo	69,96	49,71	20,25
GE	Mezzanego	68,65	58,75	9,9
GE	Mignanego	18,83	22,35	-3,52
GE	Moconesi	81,35	56,99	24,36
GE	Moneglia	52,05	50,09	1,96
GE	Montebruno	30,55	20,70	9,85
GE	Montoggio	20,69	23,81	-3,12
GE	Ne	50,81	45,95	4,86
GE	Neirone	68,58	49,32	19,26
GE	Orero	69,01	69,42	-0,41

Data - IL RESPONSABILE DEL PROCEDIMENTO

Data - IL SEGRETARIO

12/6/2018
 (Domenico Oteri)

Domenico Oteri 26 GIU. 2018

[Handwritten signature]

[Handwritten signature]

GE	Pieve Ligure	73,18	72,88	0,3
GE	Portofino	71,87	71,12	0,75
GE	Propata	27,22	31,24	-4,02
GE	Rapallo	55,89	52,92	2,97
GE	Recco	67,58	65,92	1,66
GE	Rezzoaglio	31,43	29,43	2
GE	Ronco Scrivia	34,67	30,53	4,14
GE	Rondanina	18,27	17,82	0,45
GE	Rovegno	32,00	25,63	6,37
GE	San Colombano Certenoli	56,46	40,52	15,94
GE	Santa Margherita Ligure	59,25	53,77	5,48
GE	Sant'Olcese	18,06	20,83	-2,77
GE	Santo Stefano d'Aveto	30,42	27,07	3,35
GE	Savignone	25,94	24,31	1,63
GE	Serra Riccò	24,23	22,72	1,51
GE	Sestri Levante	76,67	75,76	0,91
GE	Sori	70,83	68,12	2,71
GE	Torriglia	26,12	25,89	0,23
GE	Tribogna	79,67	66,37	13,3
GE	Uscio	43,06	40,49	2,57
GE	Valbrevenna	38,79	34,69	4,1
GE	Vobbia	29,42	29,26	0,16
GE	Zoagli	25,95	20,42	5,53
GE	Unione dei Comuni delle Valli Stura Orba e Leira	59,72	60,10	-0,38

Data - IL RESPONSABILE DEL PROCEDIMENTO

12/6/2018
 (Domenico Oteri) *Domenico Oteri*

Data - IL SEGRETARIO

12/6/2018

RA

SETTORE STAFF E AFFARI GIUNTA
 P.
 (D. P.)
[Signature]

Provincia	Comune	RD 2017 (%)	RD 2016 (%)	Scostamento % (2017-2016)
SP	Ameglia	79,59	72,63	6,96
SP	Arcola	70,21	66,52	3,69
SP	Beverino	69,14	37,55	31,59
SP	Bolano	73,41	39,56	33,85
SP	Bonassola	66,83	25,75	41,08
SP	Borghetto di Vara	41,70	43,41	-1,71
SP	Brugnato	64,70	53,01	11,69
SP	Calice al Cornoviglio	74,42	50,64	23,78
SP	Carro	82,74	76,56	6,18
SP	Carrodano	81,05	69,39	11,66
SP	Castelnuovo Magra	77,93	76,80	1,13
SP	Deiva Marina	52,12	32,16	19,96
SP	Follo	83,66	77,22	6,44
SP	Framura	65,53	66,39	-0,86
SP	La Spezia	62,51	50,32	12,19
SP	Lerici	81,64	48,23	33,41
SP	Levanto	72,85	69,49	3,36
SP	Maissana	42,02	39,65	2,37
SP	Monterosso al Mare	77,32	26,29	51,03
SP	Luni	79,15	73,57	5,58
SP	Pignone	80,21	39,18	41,03
SP	Portovenere	57,49	44,48	13,01
SP	Riccò del Golfo di Spezia	74,10	36,32	37,78
SP	Riomaggiore	54,67	49,06	5,61
SP	Rocchetta di Vara	73,13	69,38	3,75
SP	Santo Stefano di Magra	66,65	66,18	0,47
SP	Sarzana	66,61	56,91	9,7
SP	Sesta Godano	75,51	64,10	11,41
SP	Varese Ligure	46,33	31,03	15,3
SP	Vernazza	70,48	43,25	27,23
SP	Vezzano Ligure	69,00	59,14	9,86
SP	Zignago	63,21	39,91	23,3

FINE TESTO

ATTESTO che la presente CGIA, ricavata su
n. 60 pagine da me singolarmente firmata
E' CONFORME ALL'ORIGINALE agli atti.
Genova, 27 GIU. 2018



IL RESPONSABILE DEL PROCEDIMENTO
Non Vincenzo Lancia
Domenico Oteri

Data - IL RESPONSABILE DEL PROCEDIMENTO

Data - IL SEGRETARIO

12/6/2018
(Domenico Oteri)

Domenico Oteri

27 GIU. 2018 *[Signature]*